



UBICACIÓN GEOGRÁFICA

Provincia: (18) CORRIENTES

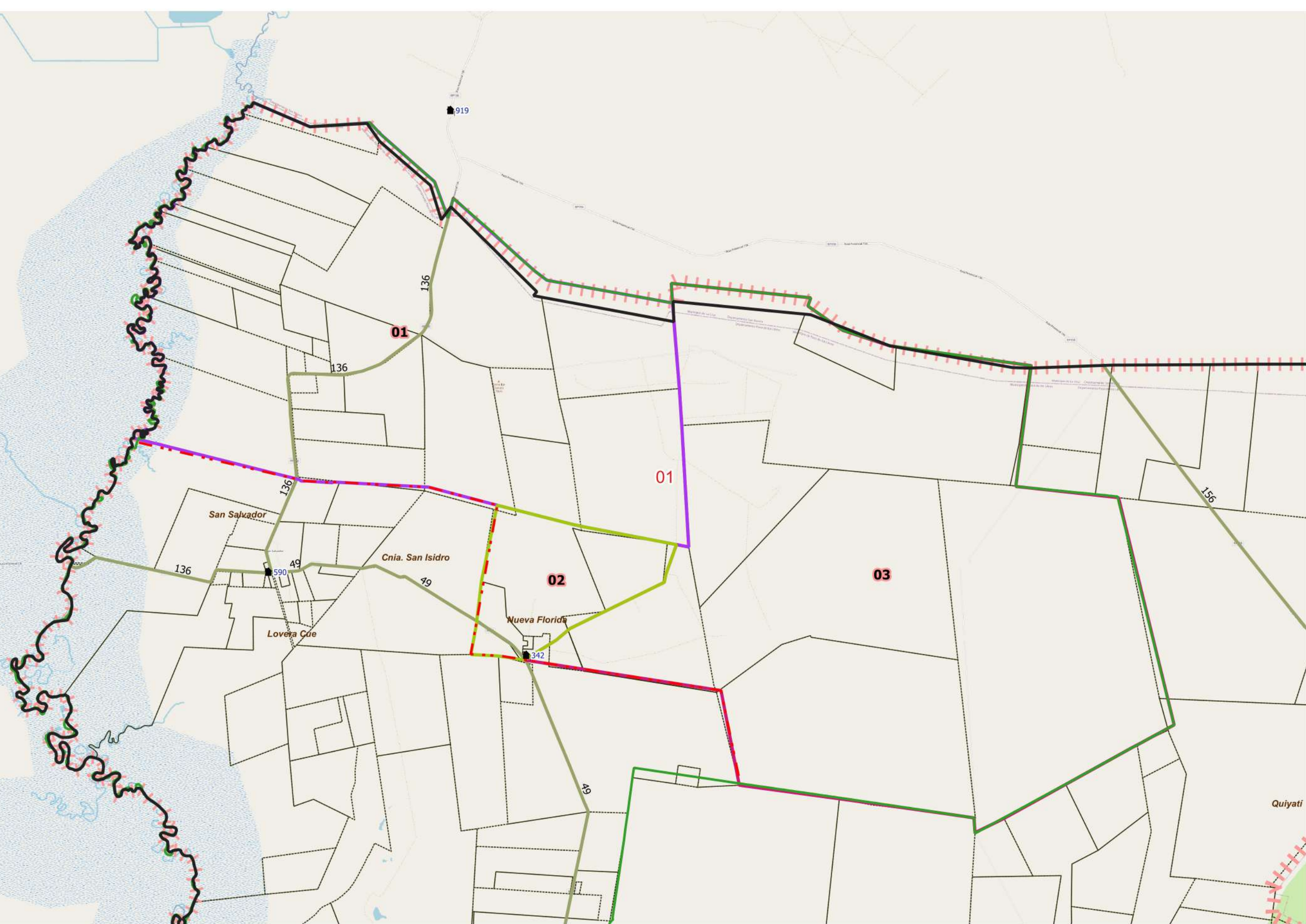
Depto: (119) PASO DE LOS LIBRES

Fracción: 01

Radio: 01

LEYENDA

- Límite de Departamento
 - Fracciones
 - Radio Urbano
 - Radio Rural o Mixto
 - Envoltorio de Localidades (NO CENSAR Dentro)
 - Límite de Municipios
 - Parcelas Catastrales
 - Parajes: Nombre
 - Localidades: Nombres
 - Escuelas: N°
 - Viviendas Colectivas (RELEVAR)
 - Red Vial
 - Pavimento
 - Ripio
 - Suelo Seleccionado
 - Tierra
 - TIERRA
- Imagen de Fondo:
OSM Standard / Google Satélite



DESCRIPCIÓN

- 01
- 02
- 03

Escala 1:106200
POSGAR94 / Faja 6 - EPSG:22186

Fuente: DPE - INDEC
Elaborado por: DPE - INDEC
Coordinación del Sistema
Geoestadístico
Fecha de Elaboración: 2022



UBICACIÓN GEOGRÁFICA

Provincia: (18) CORRIENTES

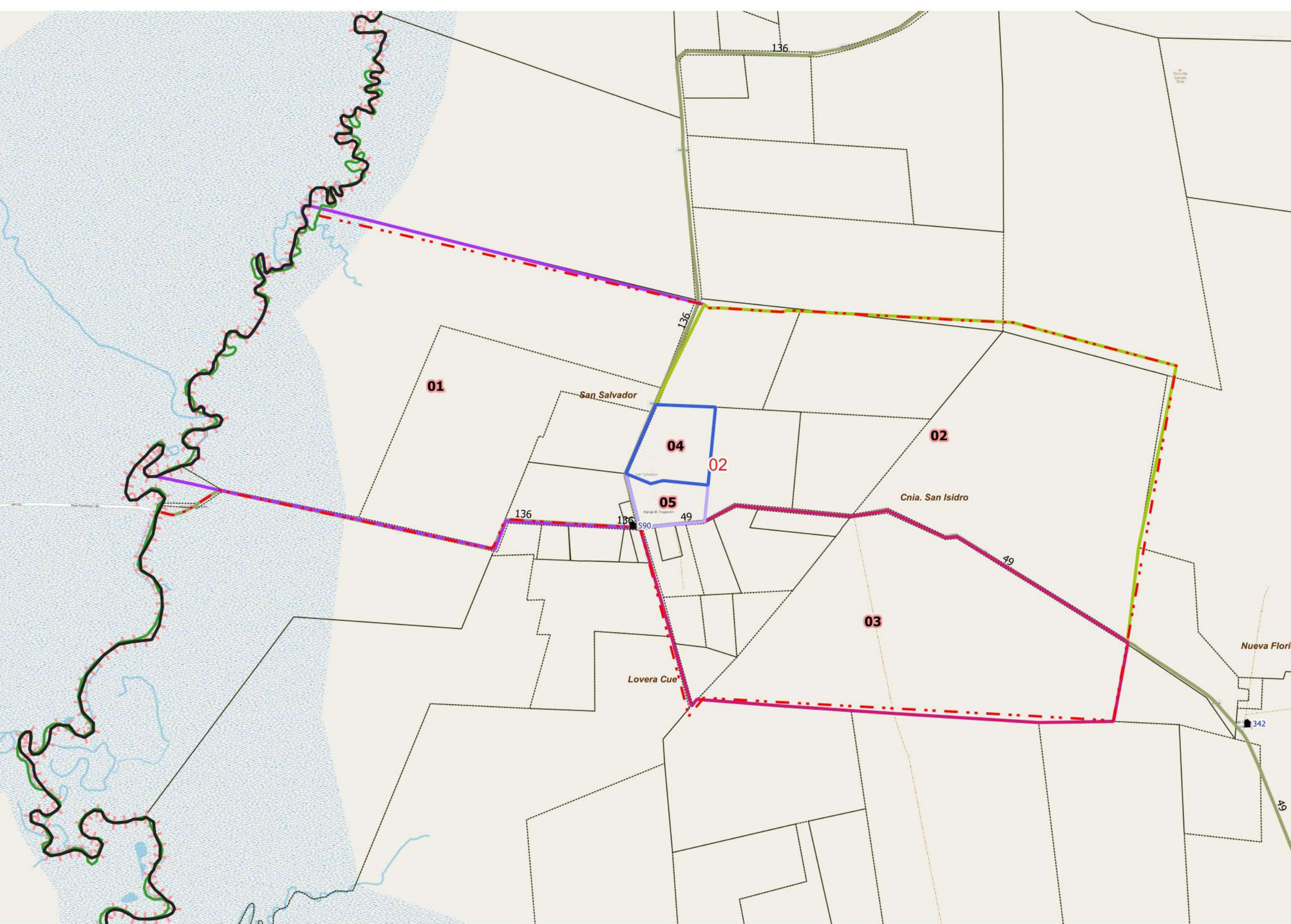
Depto: (119) PASO DE LOS LIBRES

Fracción: 01

Radio: 02

LEYENDA

- Límite de Departamento
 - Fracciones
 - Radio Urbano
 - Radio Rural o Mixto
 - Envolverte de Localidades (NO CENSAR Dentro)
 - Límite de Municipios
 - Parcelas Catastrales
 - Parajes: Nombre
 - Localidades: Nombres
 - Escuelas: N°
 - Viviendas Colectivas (RELEVAR)
 - Red Vial
 - Pavimento
 - Ripio
 - Suelo Seleccionado
 - Tierra
 - TIERRA
- Imagen de Fondo:
OSM Standard / Google Satélite



DESCRIPCIÓN

- 01
- 02
- 03
- 04
- 05

Escala 1:44500
POSGAR94 / Faja 6 - EPSG:22186

Fuente: DPE - INDEC
Elaborado por: DPE - INDEC
Coordinación del Sistema
Geoestadístico
Fecha de Elaboración: 2022



UBICACIÓN GEOGRÁFICA

Provincia: (18) CORRIENTES

Depto: (119) PASO DE LOS LIBRES

Fracción: 01

Radio: 03

LEYENDA

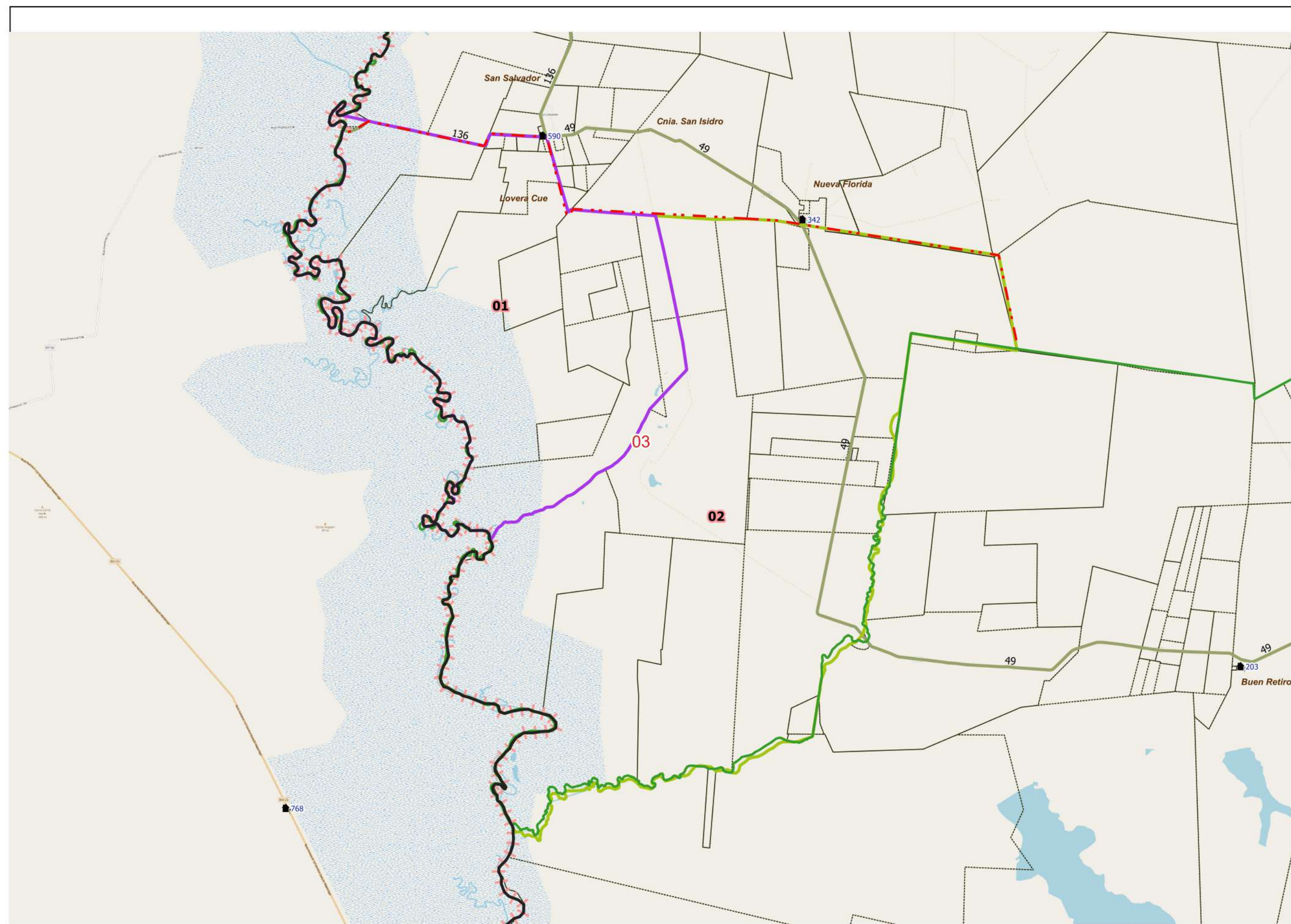
- Límite de Departamento
 - Fracciones
 - Radio Urbano
 - Radio Rural o Mixto
 - Envolverte de Localidades (NO CENSAR Dentro)
 - Límite de Municipios
 - Parcelas Catastrales
 - Parajes: Nombre
 - Localidades: Nombres
 - Escuelas: N°
 - Viviendas Colectivas (RELEVAR)
 - Red Vial
 - Pavimento
 - Ripio
 - Suelo Seleccionado
 - Tierra
 - TIERRA
- Imagen de Fondo:
OSM Standard / Google Satélite

DESCRIPCIÓN

01 02

Escala 1:103000
POSGAR94 / Faja 6 - EPSG:22186

Fuente: DPE - INDEC
Elaborado por: DPE - INDEC
Coordinación del Sistema
Geoestadístico
Fecha de Elaboración: 2022





UBICACIÓN GEOGRÁFICA

Provincia: (18) CORRIENTES

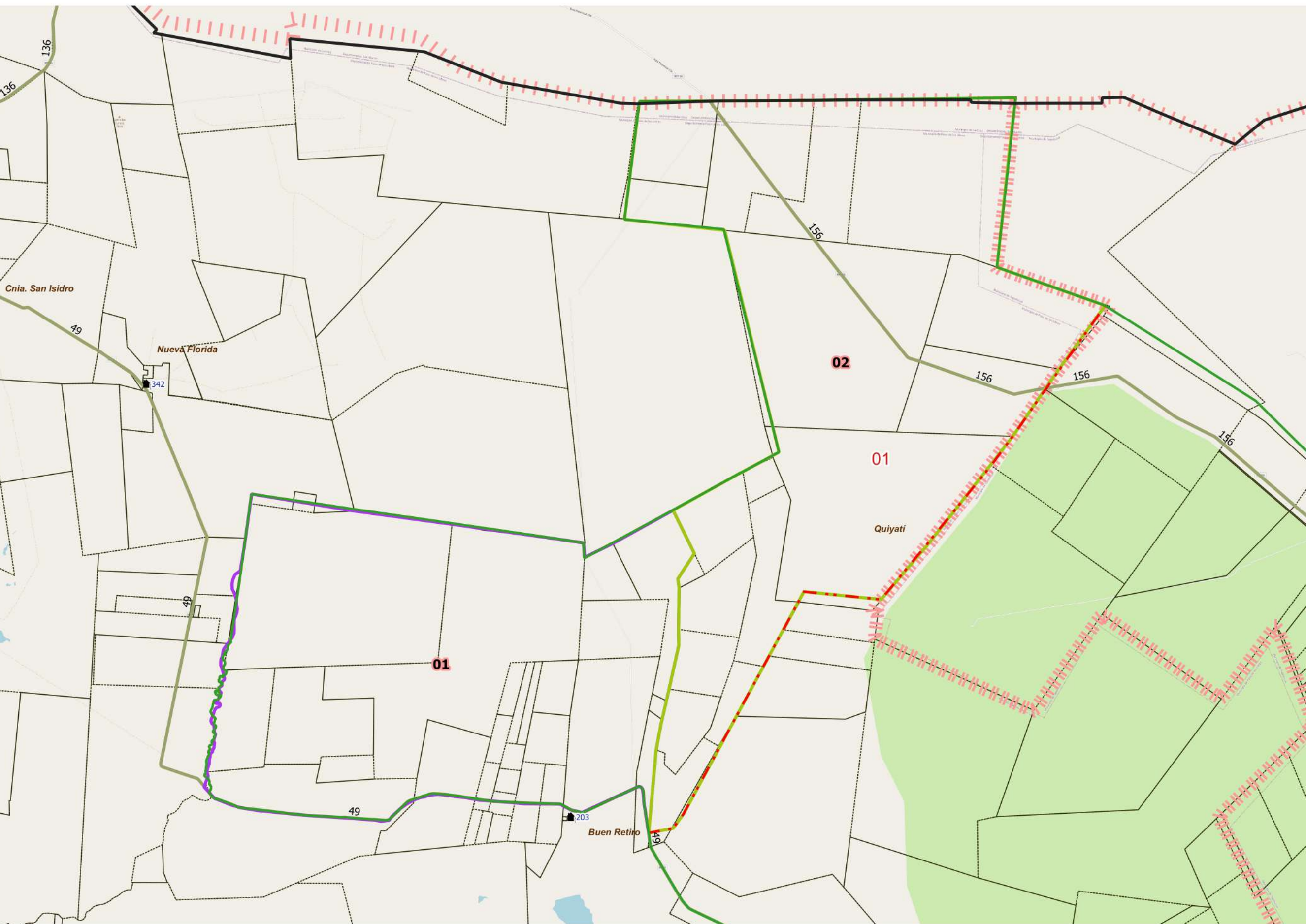
Depto: (119) PASO DE LOS LIBRES

Fracción: 02

Radio: 01

LEYENDA

- Límite de Departamento
 - Fracciones
 - Radio Urbano
 - Radio Rural o Mixto
 - Envolverte de Localidades (NO CENSAR Dentro)
 - Límite de Municipios
 - Parcelas Catastrales
 - Parajes: Nombre
 - Localidades: Nombres
 - Escuelas: N°
 - Viviendas Colectivas (RELEVAR)
 - Red Vial
 - Pavimento
 - Ripio
 - Suelo Seleccionado
 - Tierra
 - TIERRA
- Imagen de Fondo:
OSM Standard / Google Satélite

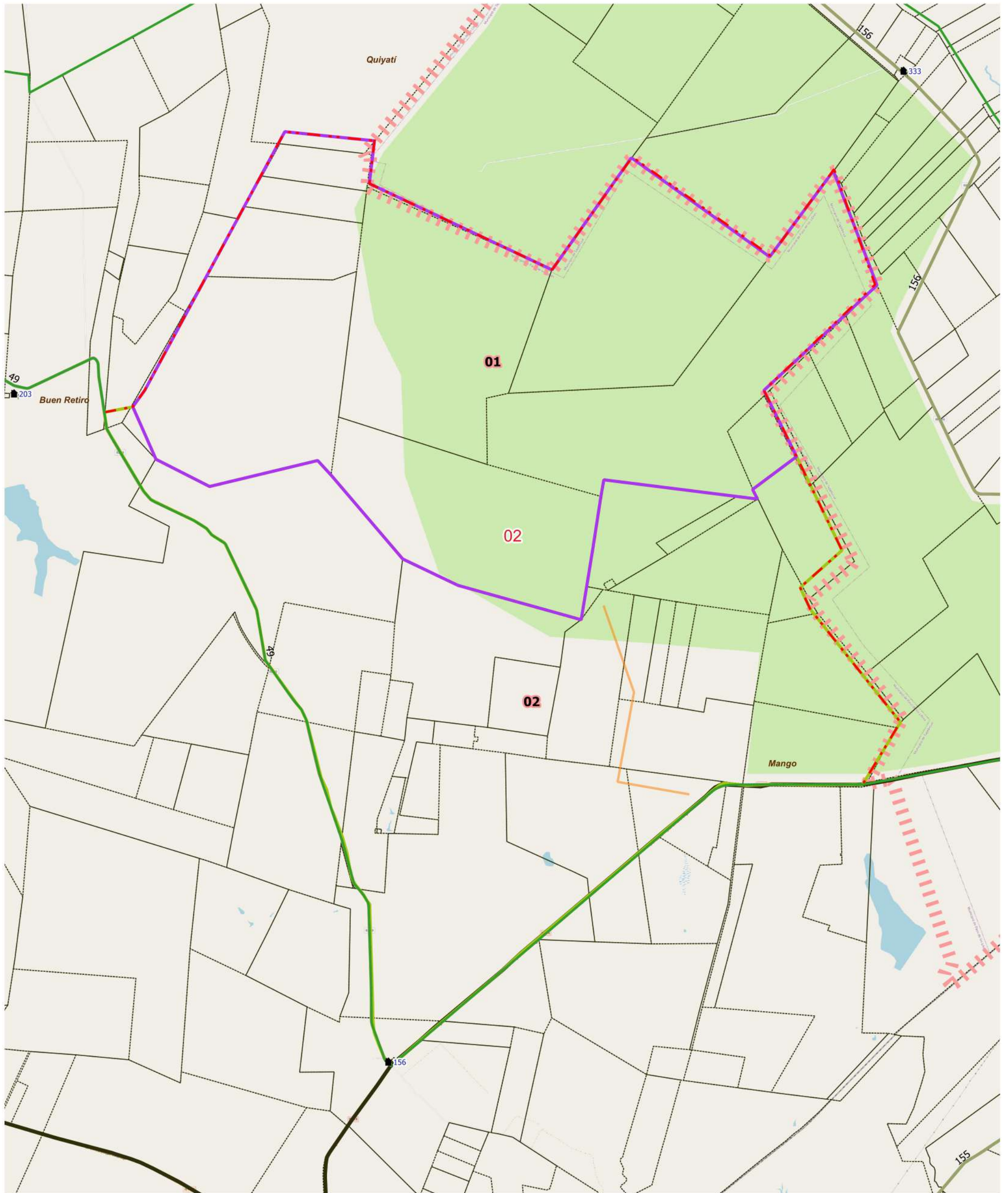


DESCRIPCIÓN

- 01
- 02

Escala 1:109400
POSGAR94 / Faja 6 - EPSG:22186

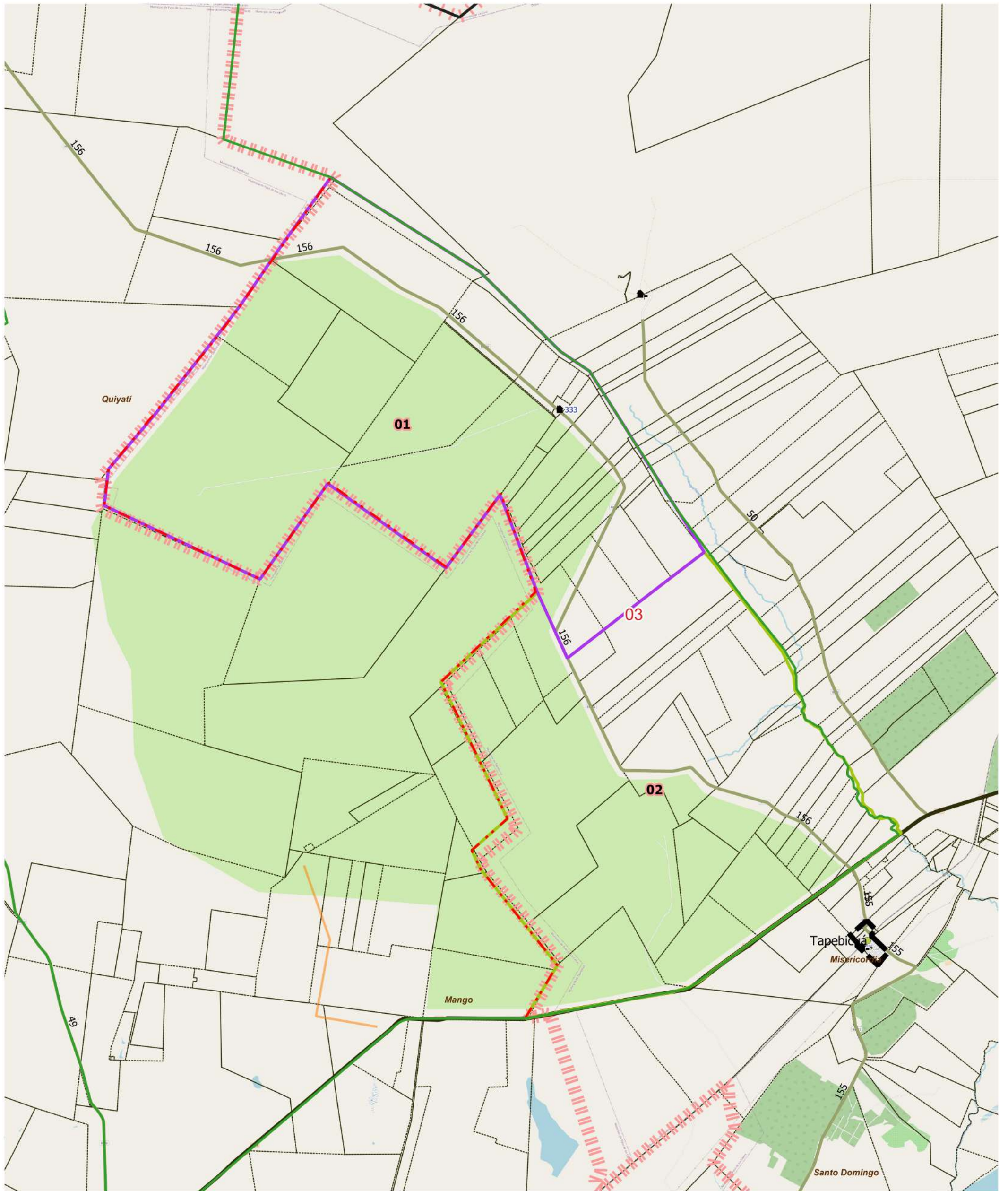
Fuente: DPE - INDEC
Elaborado por: DPE - INDEC
Coordinación del Sistema
Geoestadístico
Fecha de Elaboración: 2022



LEYENDA		Red Vial		Red Vial		Límite de Municipio		Imagen Fondo: OSM Standard / Google Satélite
Límite de Fracción	Envolverte de Localidades (NO CENSAR Dentro)	Parajes: Nombres	Escuelas: N°	Pavimento	Suelo Selecc.			
Límite de Radio	Localidades: Nombre	Viviendas Colectivas	Ripio	Tierra				

DESCRIPCIÓN

01 02



LEYENDA	Envolverte de Localidades (NO CENSAR Dentro)	Parajes: Nombres	Escuelas: N°	Red Vial	Red Vial	Límite de Municipio	Imagen Fondo: OSM Standard / Google Satélite
Límite de Fracción	Localidades: Nombre	Viviendas Colectivas	Escuelas: N°	Pavimento	Suelo Selecc.	Límite de Municipio	
Límite de Radio				Ripio	Tierra	Parcelas Catastrales	

DESCRIPCIÓN

01 02



UBICACIÓN GEOGRÁFICA

Provincia: (18) CORRIENTES

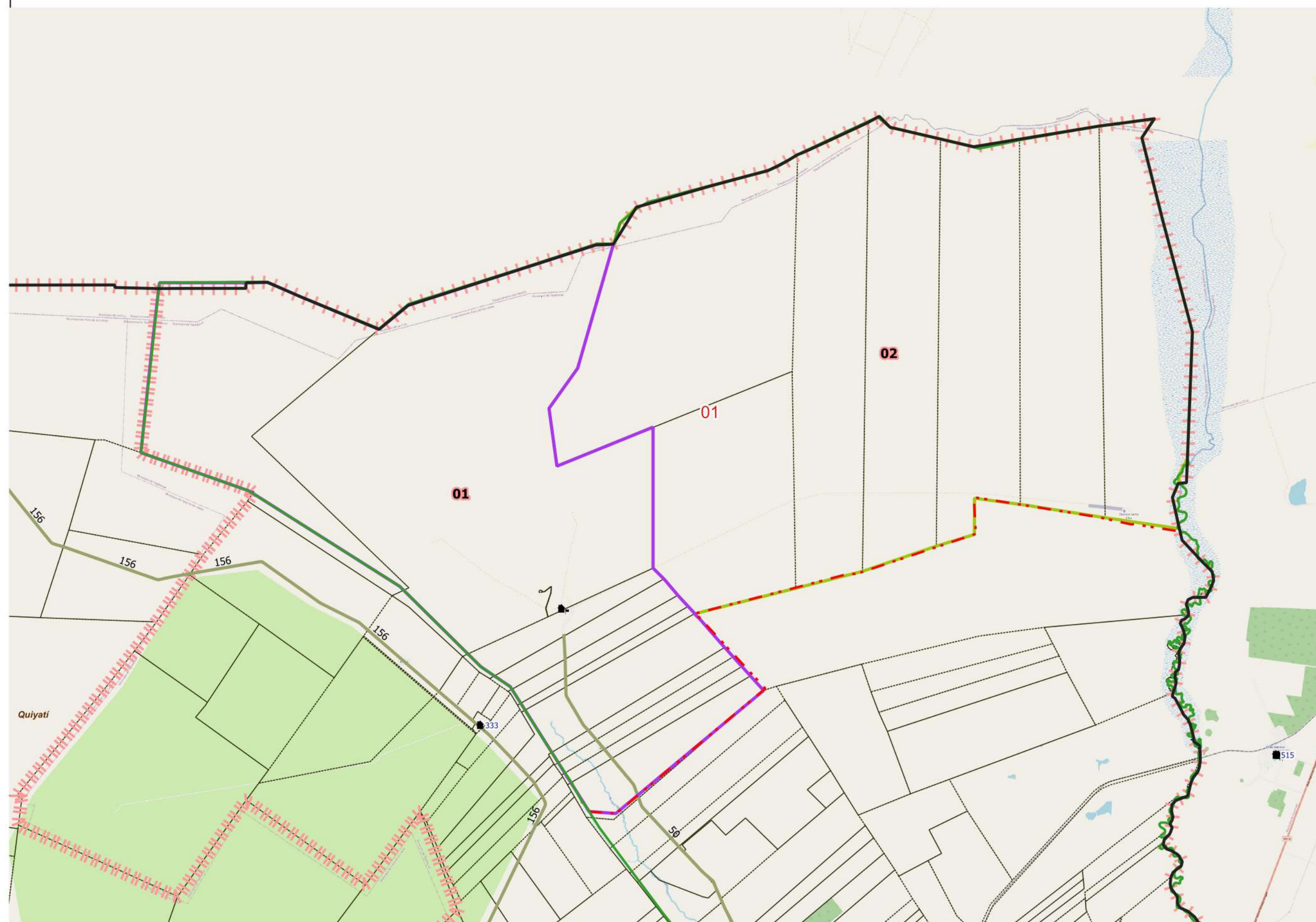
Depto: (119) PASO DE LOS LIBRES

Fracción: 03

Radio: 01

LEYENDA

- Límite de Departamento
 - Fracciones
 - Radio Urbano
 - Radio Rural o Mixto
 - Envolverte de Localidades (NO CENSAR Dentro)
 - Límite de Municipios
 - Parcelas Catastrales
 - Parajes: Nombre
 - Localidades: Nombres
 - Escuelas: N°
 - Viviendas Colectivas (RELEVAR)
 - Red Vial
 - Pavimento
 - Ripio
 - Suelo Seleccionado
 - Tierra
 - TIERRA
- Imagen de Fondo:
OSM Standard / Google Satélite

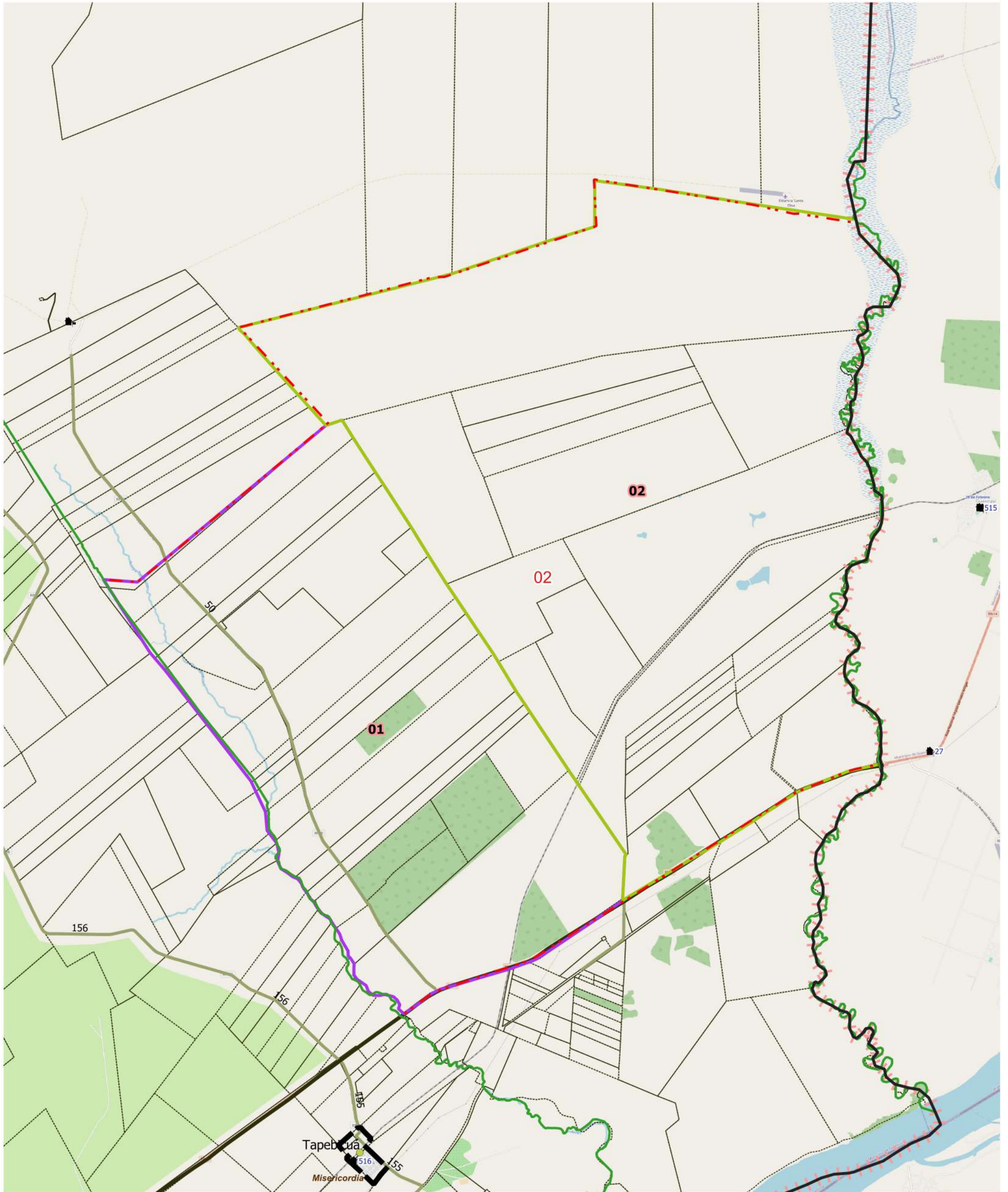


DESCRIPCIÓN

- 01
- 02

Escala 1:108700
POSGAR94 / Faja 6 - EPSG:22186

Fuente: DPE - INDEC
Elaborado por: DPE - INDEC
Coordinación del Sistema
Geoestadístico
Fecha de Elaboración: 2022



LEYENDA		Parajes: Nombres		Escuelas: N°		Red Vial		Red Vial		Límite de Municipio		Imagen Fondo: OSM Standard / Google Satélite	
	Límite de Fracción		Envolvente de Localidades (NO CENSAR Dentro)		Escuelas: N°		Pavimento		Suelo Selecc.		Límite de Municipio		
	Límite de Radio		Localidades: Nombre		Viviendas Colectivas		Ripio		Tierra				

DESCRIPCIÓN

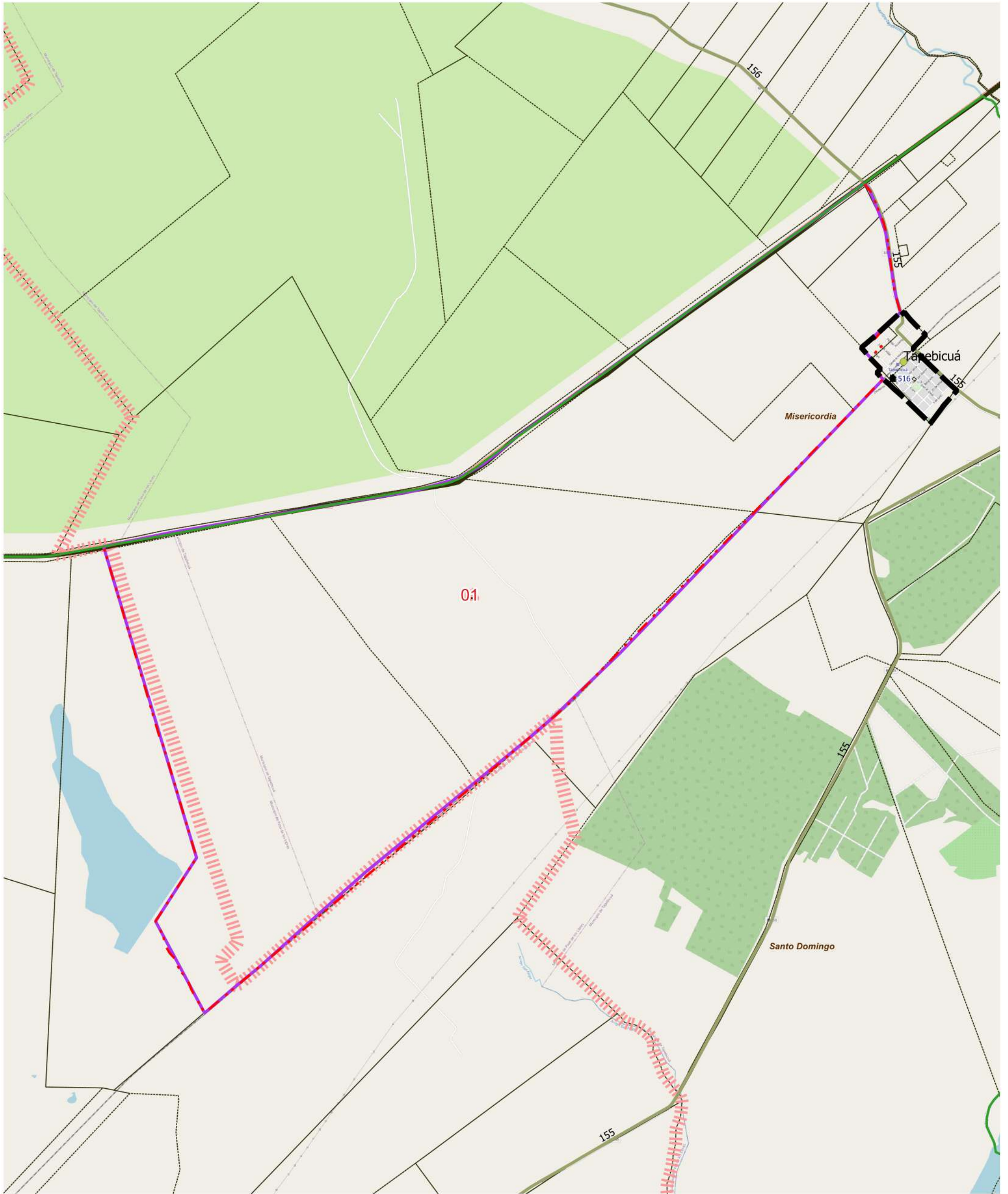
01 02



LEYENDA		Parajes: Nombres		Escuelas: N°		Red Vial		Red Vial		Límite de Municipio		Imagen Fondo: OSM Standard / Google Satélite
	Límite de Fracción		Envolvente de Localidades (NO CENSAR Dentro)		Escuelas: N°		Pavimento		Suelo Selecc.		Límite de Municipio	
	Límite de Radio		Localidades: Nombre		Viviendas Colectivas		Ripio		Tierra		Parcelas Catastrales	

DESCRIPCIÓN

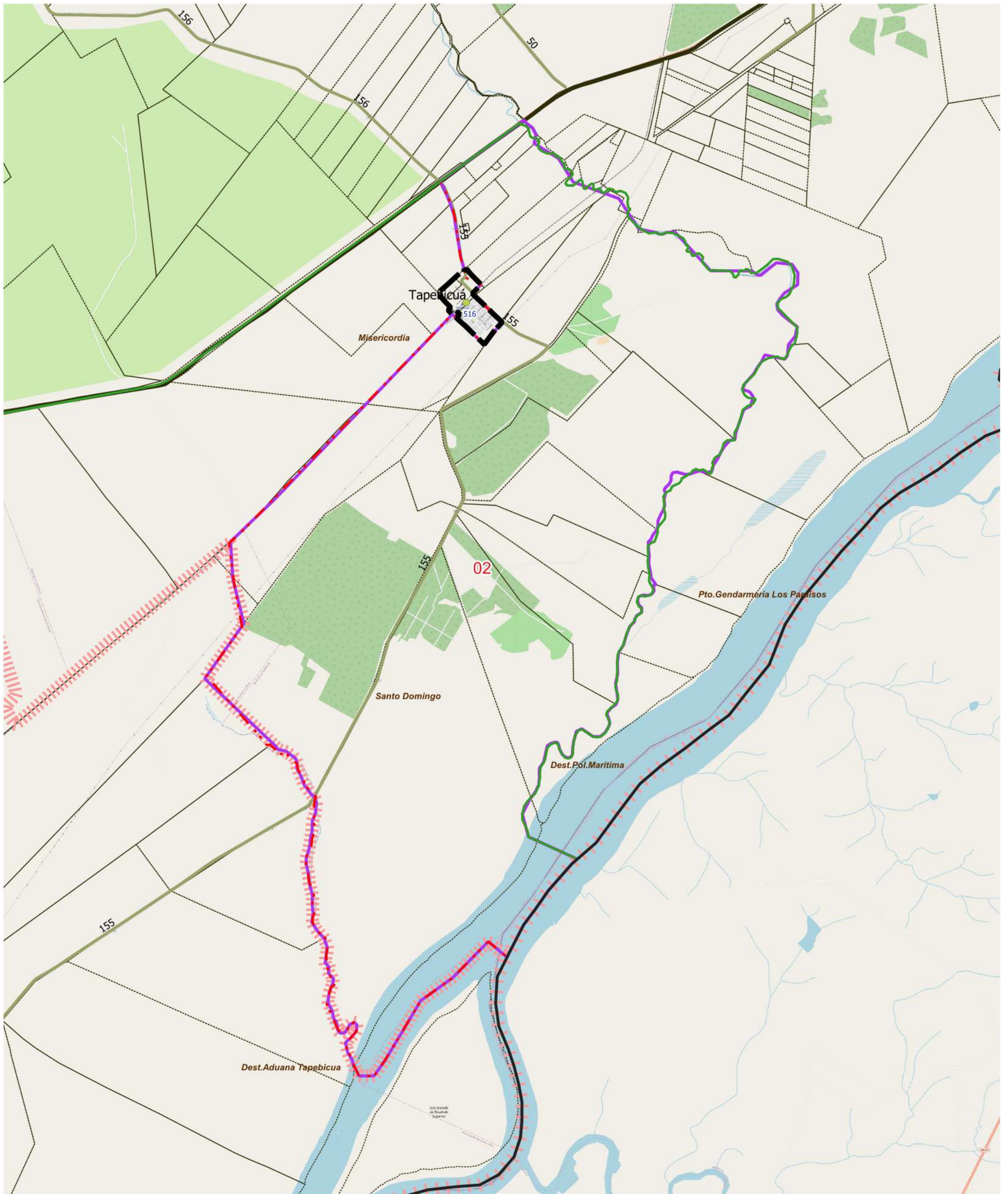
01 02



LEYENDA		Parajes: Nombres		Escuelas: N°		Red Vial		Red Vial		Límite de Municipio		Imagen Fondo: OSM Standard / Google Satélite	
	Límite de Fracción		Envolvente de Localidades (NO CENSAR Dentro)		Escuelas: N°		Pavimento		Suelo Selecc.		Límite de Municipio		
	Límite de Radio		Localidades: Nombre		Viviendas Colectivas		Ripio		Tierra				

DESCRIPCIÓN

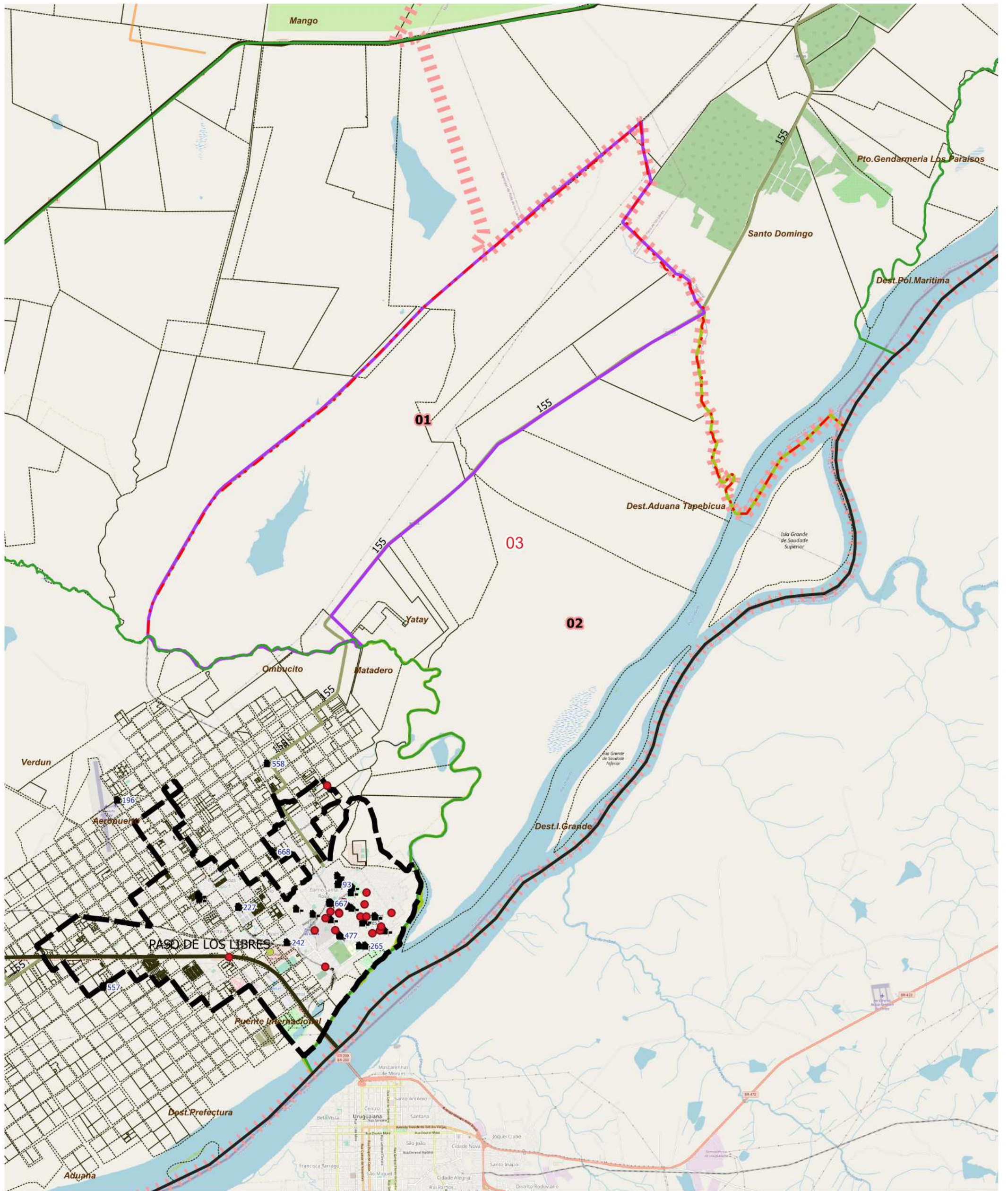
01



LEYENDA		Red Vial		Red Vial		Límite de Municipio		Imagen Fondo: OSM Standard / Google Satélite
Límite de Fracción	Envolverte de Localidades (NO CENSAR Dentro)	Parajes: Nombres	Escuelas: N°	Pavimento	Suelo Seleccionado	Límite de Municipio	Parcelas Catastrales	
Límite de Radio	Localidades: Nombre	Viviendas Colectivas	Ripio	Tierra				

DESCRIPCIÓN

01



LEYENDA		Red Vial		Red Vial		Límite de Municipio		Imagen Fondo: OSM Standard / Google Satélite	
	Límite de Fracción		Envolvente de Localidades (NO CENSAR Dentro)		Límite de Radio		Límite de Municipio		
	Localidades: Nombre		Escuelas: N°		Viviendas Colectivas		Pavimento		Suelo Seleccionado
	Parajes: Nombres		Escuelas: N°		Ripio		Tierra		Suelo Seleccionado

DESCRIPCIÓN

01 02



UBICACIÓN GEOGRÁFICA

Provincia: (18) CORRIENTES

Depto: (119) PASO DE LOS LIBRES

Fracción: 04

Radio: 04

LEYENDA

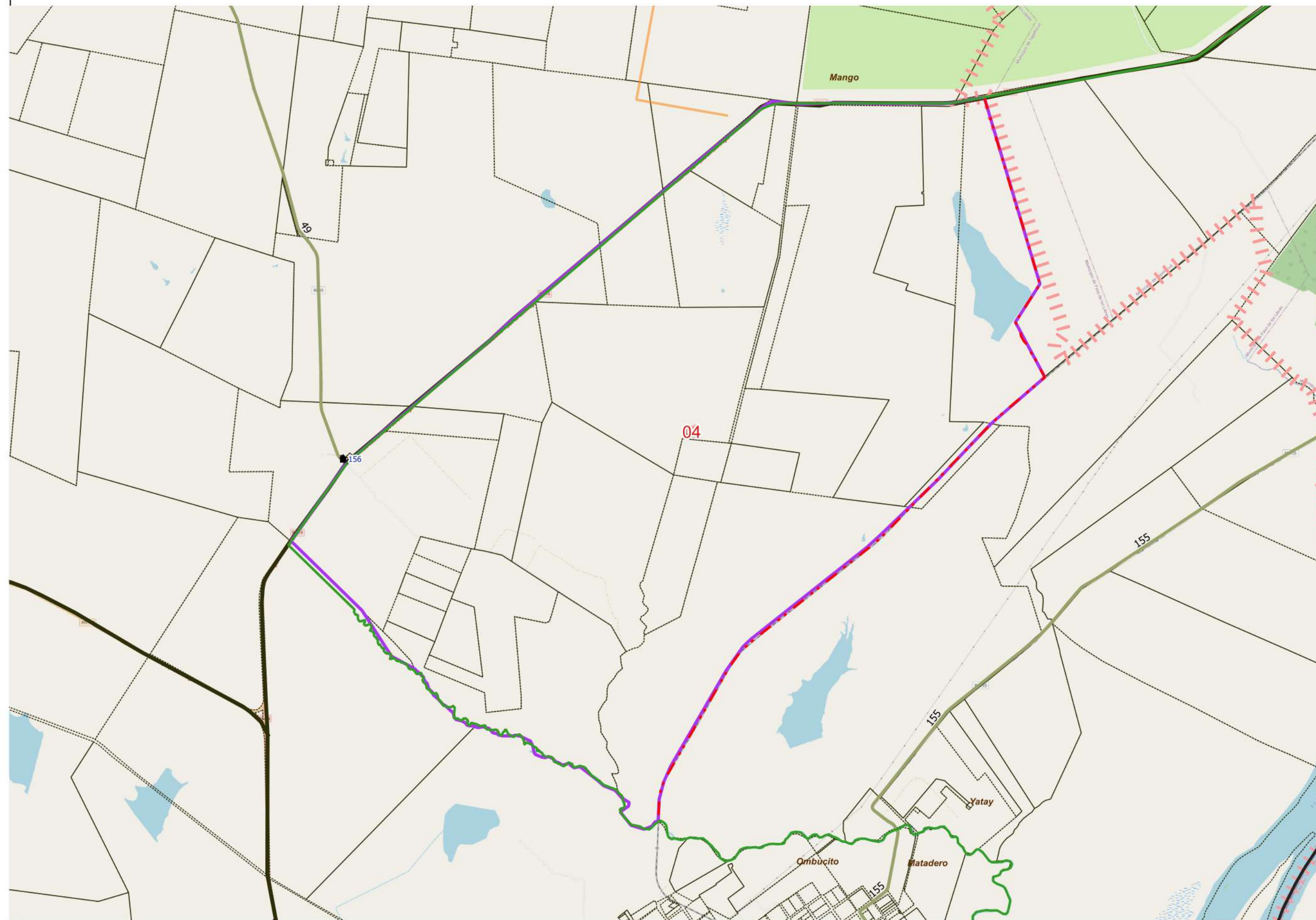
- ▭ Límite de Departamento
 - ▭ Fracciones
 - ▭ Radio Urbano
 - ▭ Radio Rural o Mixto
 - ▭ Envolverte de Localidades (NO CENSAR Dentro)
 - ▭ Límite de Municipios
 - ▭ Parcelas Catastrales
 - Parajes: Nombre
 - Localidades: Nombres
 - Escuelas: N°
 - Viviendas Colectivas (RELEVAR)
 - Red Vial
 - ▭ Pavimento
 - ▭ Ripio
 - ▭ Suelo Seleccionado
 - ▭ Tierra
 - ▭ TIERRA
- Imagen de Fondo:
OSM Standard / Google Satélite

Escala 1:73100
POSGAR94 / Faja 6 - EPSG:22186

Fuente: DPE - INDEC
Elaborado por: DPE - INDEC
Coordinación del Sistema
Geoestadístico
Fecha de Elaboración: 2022

DESCRIPCIÓN

01





UBICACIÓN GEOGRÁFICA

Provincia: (18) CORRIENTES

Depto: (119) PASO DE LOS LIBRES

Fracción: 05

Radio: 01

LEYENDA

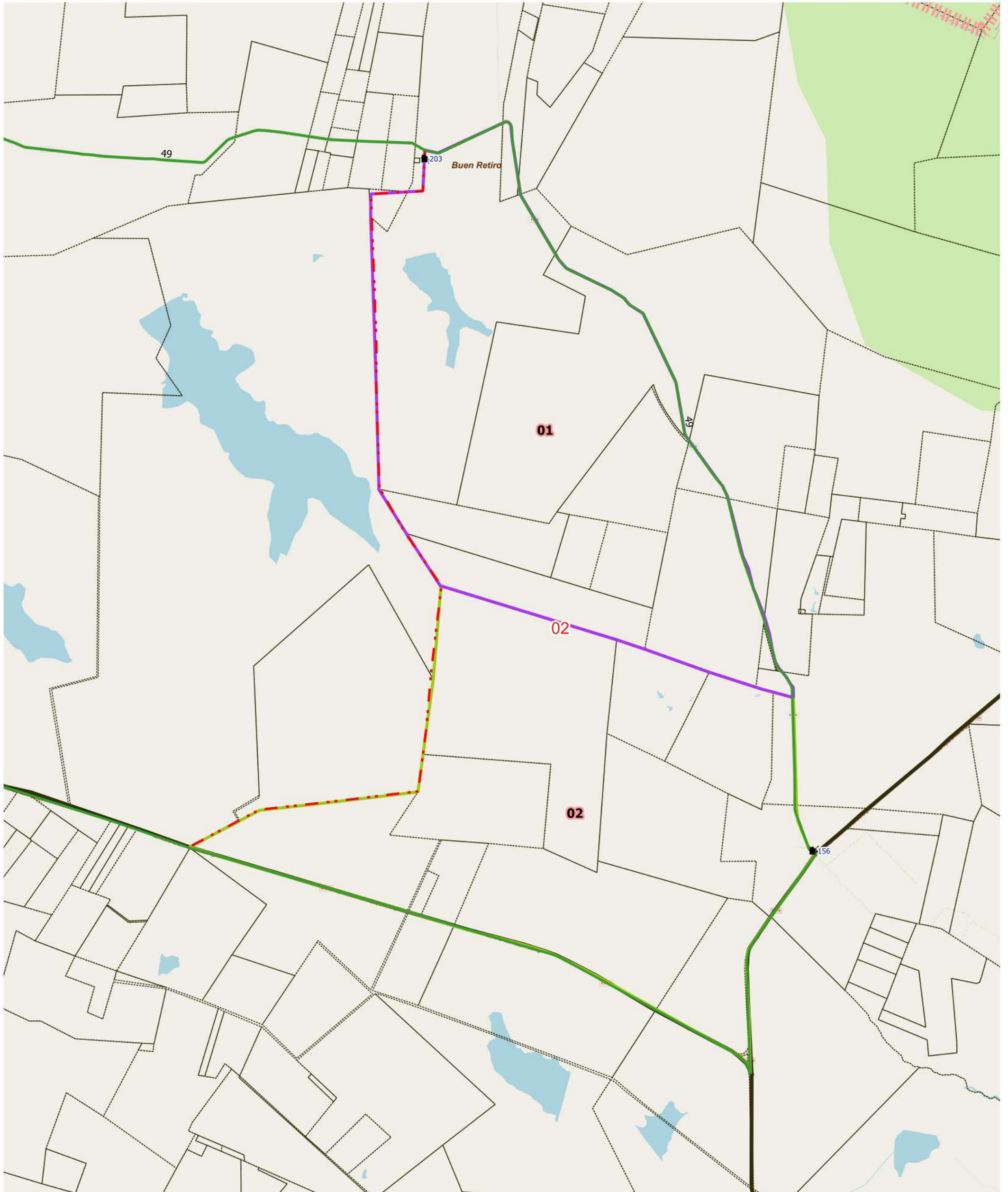
- Límite de Departamento
 - Fracciones
 - Radio Urbano
 - Radio Rural o Mixto
 - Envolverte de Localidades (NO CENSAR Dentro)
 - Límite de Municipios
 - Parcelas Catastrales
 - Parajes: Nombre
 - Localidades: Nombres
 - Escuelas: N°
 - Viviendas Colectivas (RELEVAR)
 - Red Vial
 - Pavimento
 - Ripio
 - Suelo Seleccionado
 - Tierra
 - TIERRA
- Imagen de Fondo:
OSM Standard / Google Satélite

DESCRIPCIÓN

01 02

Escala 1:89600
POSGAR94 / Faja 6 - EPSG:22186

Fuente: DPE - INDEC
Elaborado por: DPE - INDEC
Coordinación del Sistema
Geoestadístico
Fecha de Elaboración: 2022



LEYENDA		Parajes: Nombres		Escuelas: N°		Red Vial		Red Vial		Límite de Municipio	
	Límite de Fracción		Envolvente de Localidades (NO CENSAR Dentro)		N°		Pavimento		Suelo Selecc.		Límite de Municipio
	Límite de Radio		Localidades: Nombre		Viviendas Colectivas		Ripio		Tierra		Parcelas Catastrales

Imagen Fondo: OSM Standard / Google Satélite

DESCRIPCIÓN

01 02



UBICACIÓN GEOGRÁFICA

Provincia: (18) CORRIENTES

Depto: (119) PASO DE LOS LIBRES

Fracción: 06

Radio: 01

LEYENDA

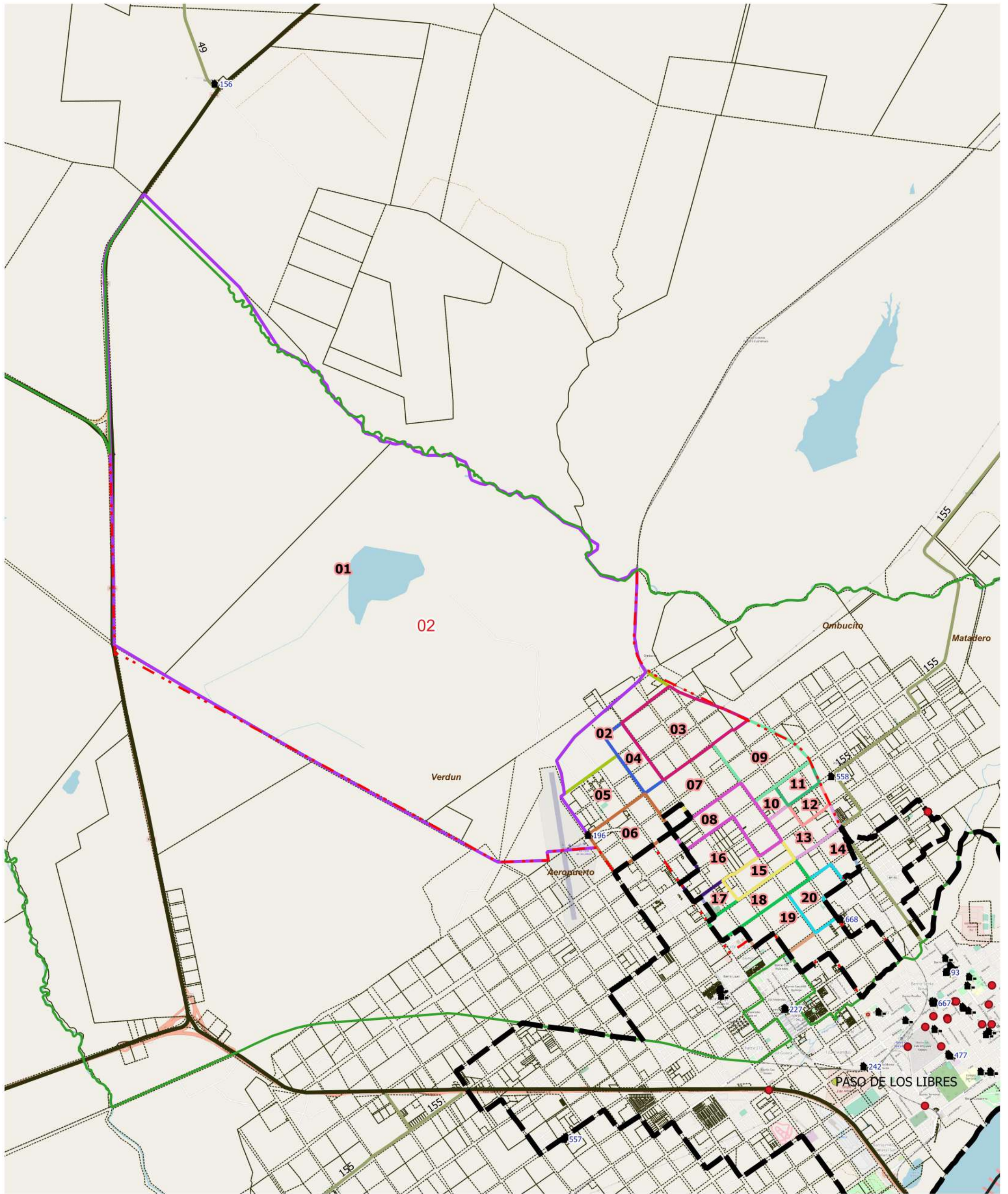
- Límite de Departamento
 - Fracciones
 - Radio Urbano
 - Radio Rural o Mixto
 - Envolverte de Localidades (NO CENSAR Dentro)
 - Límite de Municipios
 - Parcelas Catastrales
 - Parajes: Nombre
 - Localidades: Nombres
 - Escuelas: N°
 - Viviendas Colectivas (RELEVAR)
 - Red Vial
 - Pavimento
 - Ripio
 - Suelo Seleccionado
 - Tierra
 - TIERRA
- Imagen de Fondo:
OSM Standard / Google Satélite

DESCRIPCIÓN

- | | | | | | | | | |
|----|----|----|----|----|----|----|----|----|
| 01 | 03 | 05 | 07 | 09 | 11 | 13 | 15 | 16 |
| 02 | 04 | 06 | 08 | 10 | 12 | 14 | | |

Escala 1:28400
POSGAR94 / Faja 6 - EPSG:22186

Fuente: DPE - INDEC
Elaborado por: DPE - INDEC
Coordinación del Sistema Geoestadístico
Fecha de Elaboración: 2022



LEYENDA	Límite de Fracción	Envolverte de Localidades (NO CENSAR Dentro)	Parajes: Nombres	Escuelas: N°	Red Vial	Red Vial	Límite de Municipio	Imagen Fondo: OSM Standard / Google Satélite
Límite de Radio	Localidades: Nombre	Viviendas Colectivas		Pavimento	Suelo Seleccionado	Parcelas Catastrales		
				Ripio	Tierra			

DESCRIPCIÓN

01	04	07	10	13	16	18	19	20
02	05	08	11	14	17			
03	06	09	12	15				



UBICACIÓN GEOGRÁFICA

Provincia: (18) CORRIENTES

Depto: (119) PASO DE LOS LIBRES

Fracción: 06

Radio: 03

LEYENDA

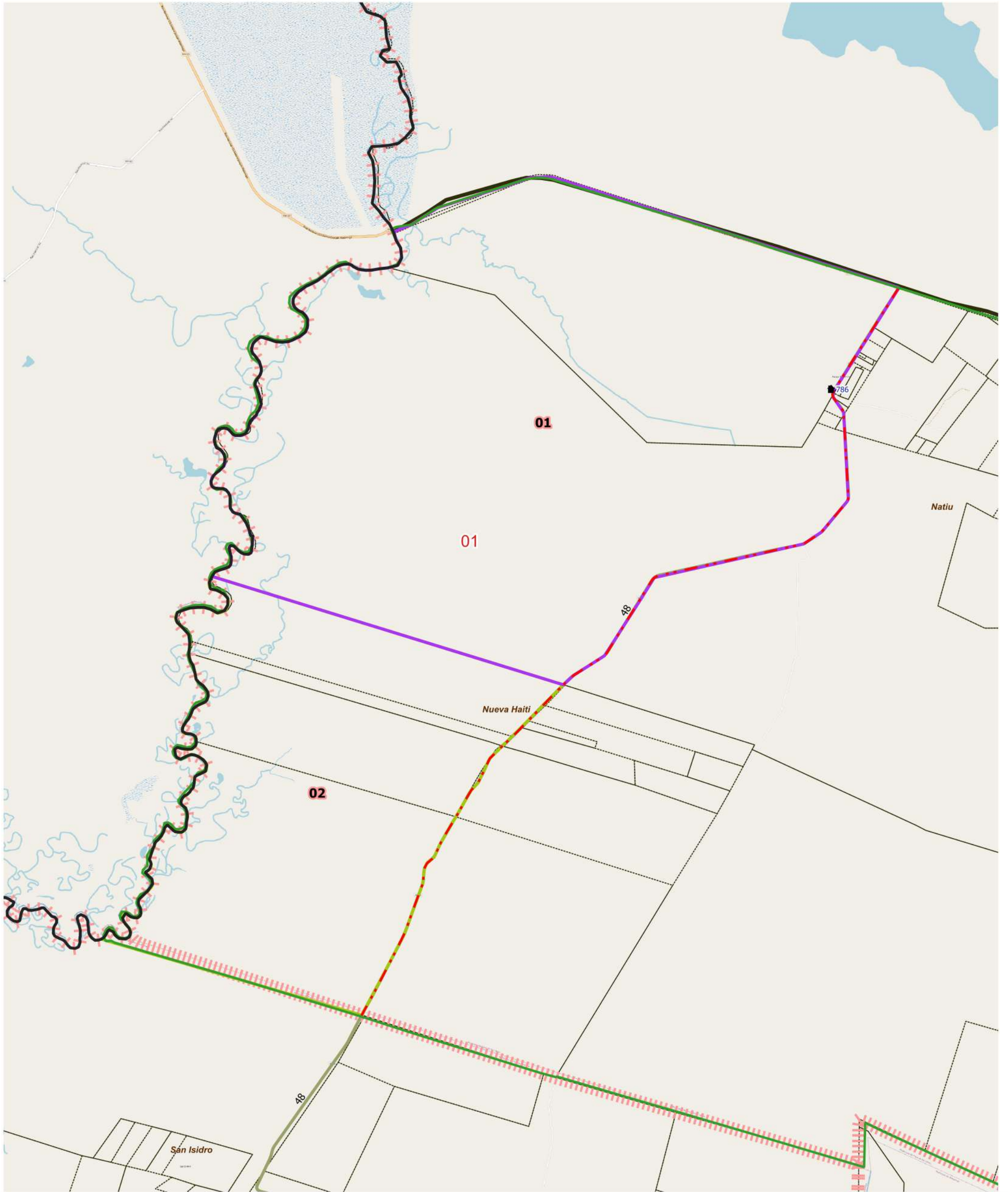
- Límite de Departamento
 - Fracciones
 - Radio Urbano
 - Radio Rural o Mixto
 - Envoltura de Localidades (NO CENSAR Dentro)
 - Límite de Municipios
 - Parcelas Catastrales
 - Parajes: Nombre
 - Localidades: Nombres
 - Escuelas: N°
 - Viviendas Colectivas (RELEVAR)
 - Red Vial
 - Pavimento
 - Ripio
 - Suelo Seleccionado
 - Tierra
 - TIERRA
- Imagen de Fondo:
OSM Standard / Google Satélite

DESCRIPCIÓN

- 01
- 02
- 03
- 04

Escala 1:56600
POSGAR94 / Faja 6 - EPSG:22186

Fuente: DPE - INDEC
Elaborado por: DPE - INDEC
Coordinación del Sistema Geoadministrativo
Fecha de Elaboración: 2022



LEYENDA		Parajes: Nombres		Escuelas: N°		Red Vial		Red Vial		Límite de Municipio		Imagen Fondo: OSM Standard / Google Satélite
	Límite de Fracción		Envolverte de Localidades (NO CENSAR Dentro)		Escuelas: N°		Pavimento		Suelo Selecc.		Límite de Municipio	
	Límite de Radio		Localidades: Nombre		Viviendas Colectivas		Ripio		Tierra		Parcelas Catastrales	

DESCRIPCIÓN

01 02



UBICACIÓN GEOGRÁFICA

Provincia: (18) CORRIENTES

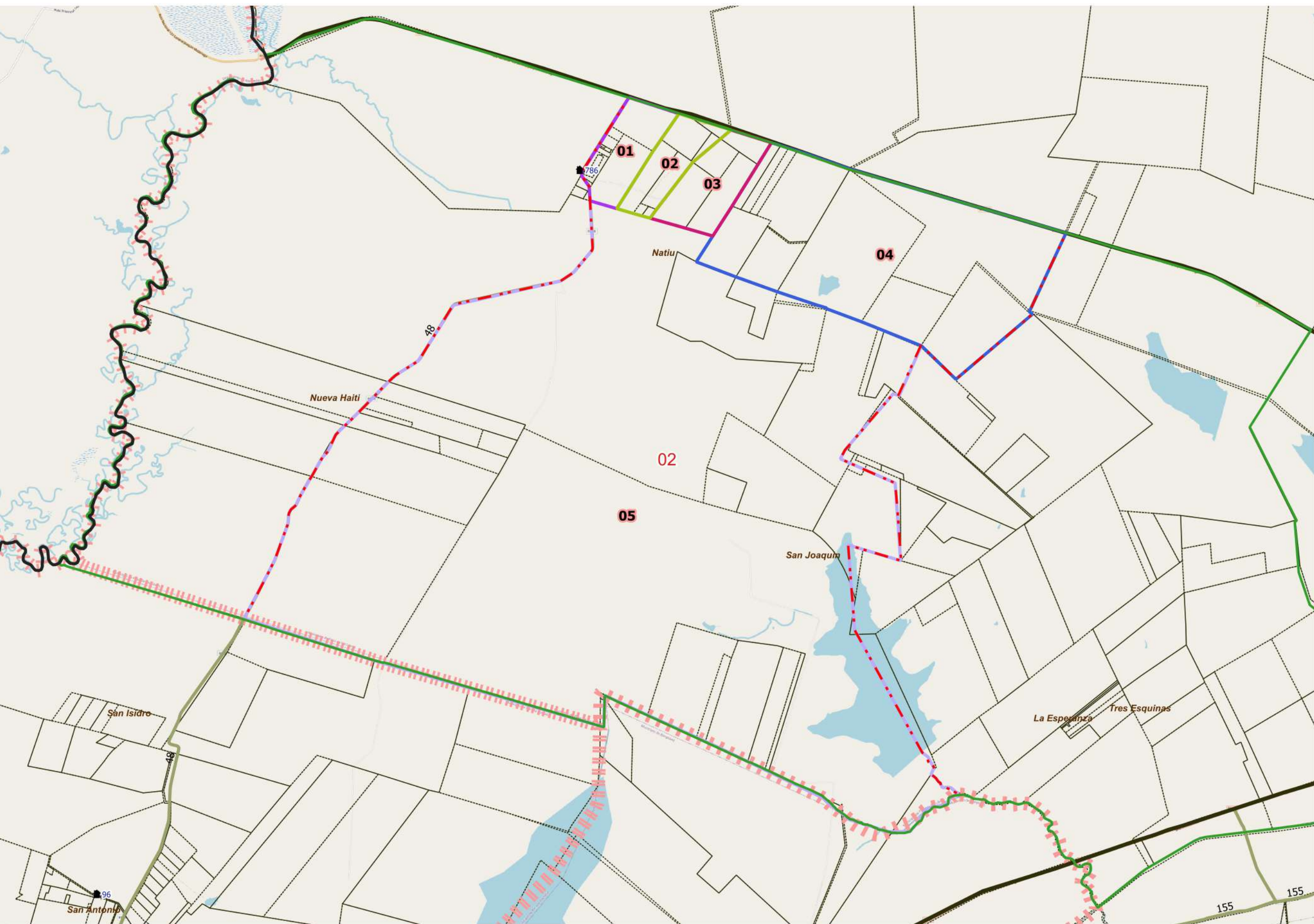
Depto: (119) PASO DE LOS LIBRES

Fracción: 07

Radio: 02

LEYENDA

- Límite de Departamento
 - Fracciones
 - Radio Urbano
 - Radio Rural o Mixto
 - Envolverte de Localidades (NO CENSAR Dentro)
 - Límite de Municipios
 - Parcelas Catastrales
 - Parajes: Nombre
 - Localidades: Nombres
 - Escuelas: N°
 - Viviendas Colectivas (RELEVAR)
 - Red Vial
 - Pavimento
 - Ripio
 - Suelo Seleccionado
 - Tierra
 - TIERRA
- Imagen de Fondo:
OSM Standard / Google Satélite

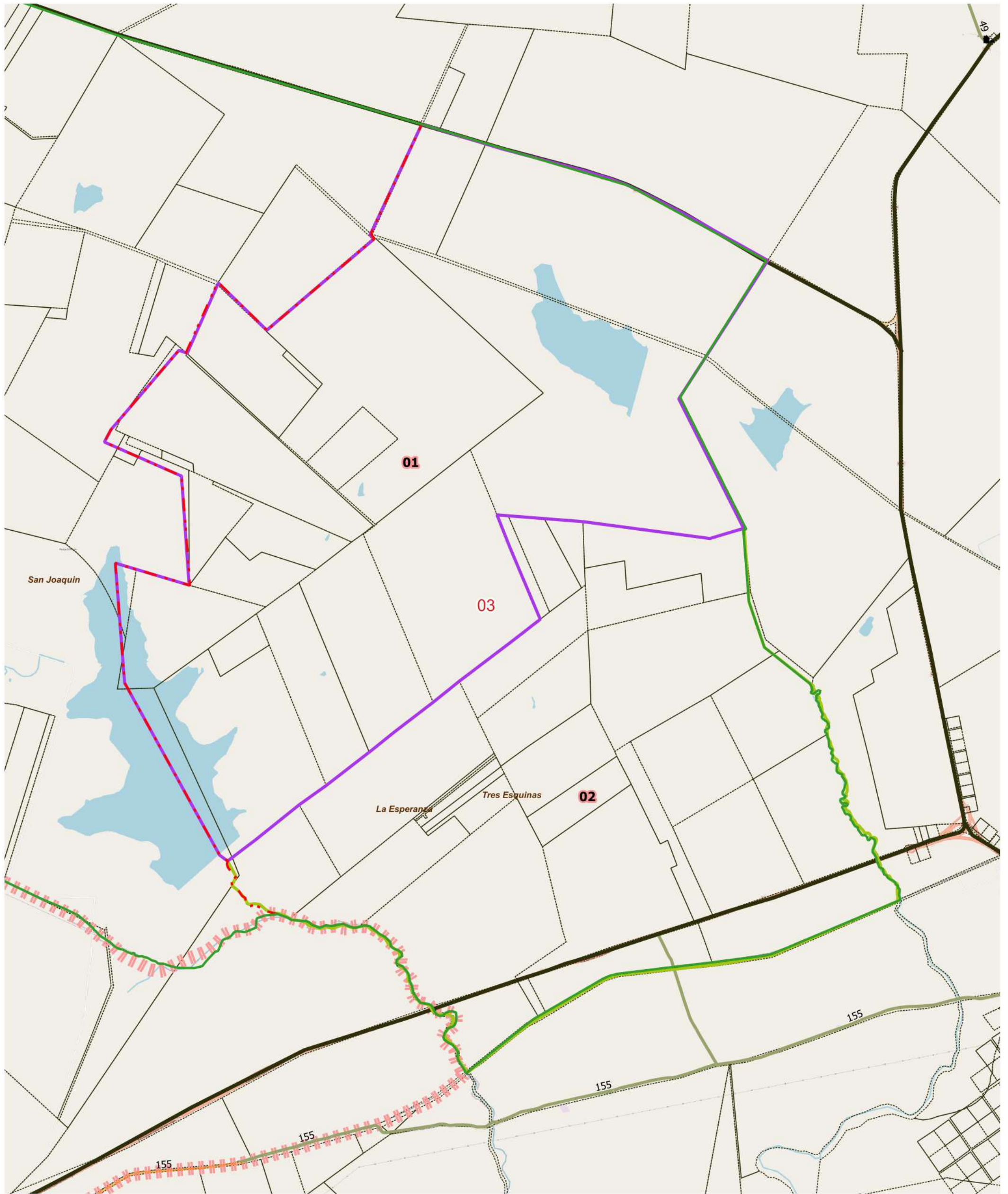


DESCRIPCIÓN

- 01
- 02
- 03
- 04
- 05

Escala 1:91500
POSGAR94 / Faja 6 - EPSG:22186

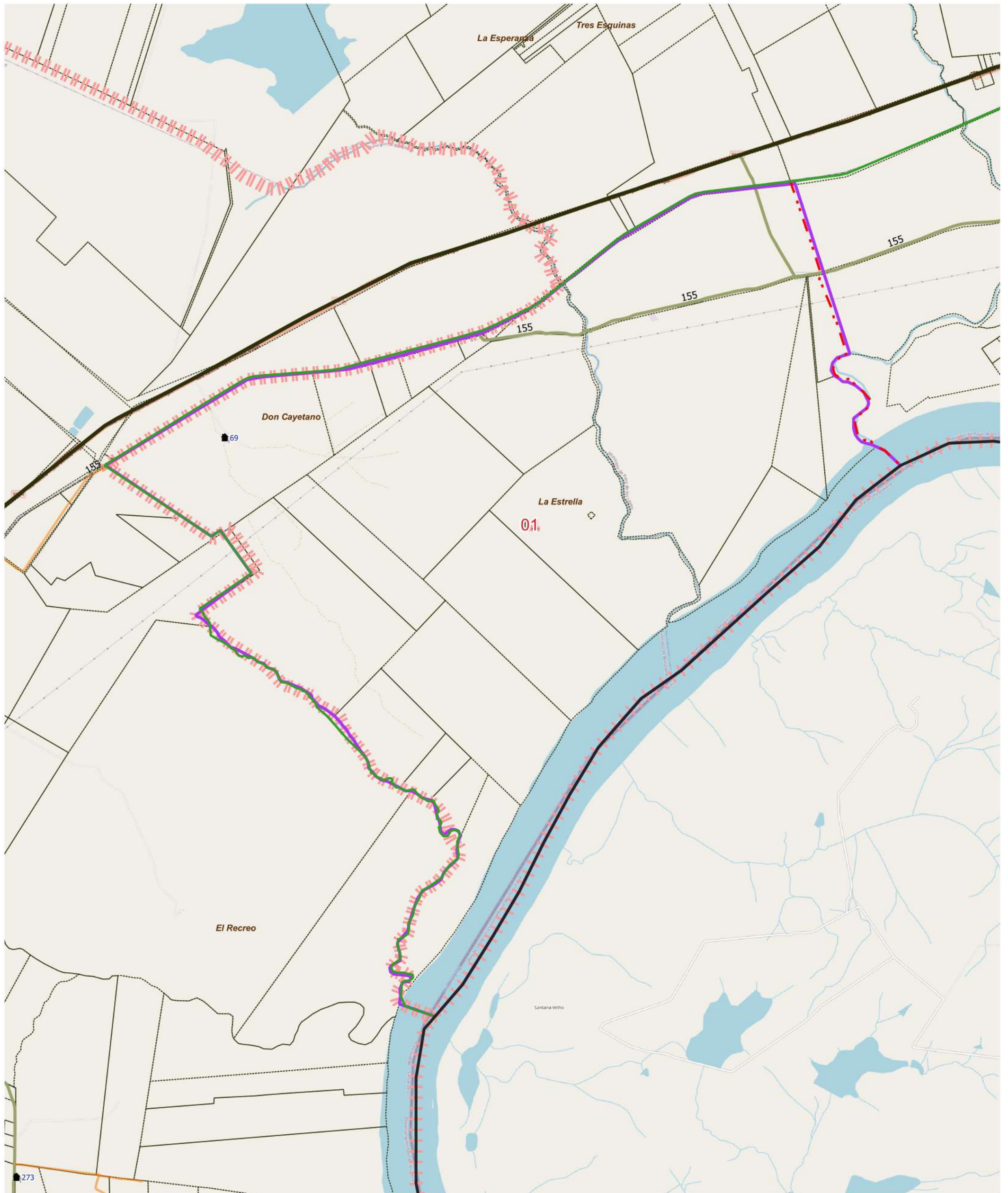
Fuente: DPE - INDEC
Elaborado por: DPE - INDEC
Coordinación del Sistema Geoadistístico
Fecha de Elaboración: 2022



LEYENDA		Parajes: Nombres		Escuelas: N°		Red Vial		Red Vial		Límite de Municipio		Imagen Fondo: OSM Standard / Google Satélite	
	Límite de Fracción		Envolvente de Localidades (NO CENSAR Dentro)		Escuelas: N°		Pavimento		Suelo Selecc.		Límite de Municipio		
	Límite de Radio		Localidades: Nombre		Viviendas Colectivas		Ripio		Tierra		Límite de Municipio		

DESCRIPCIÓN

01 02



LEYENDA		Parajes: Nombres		Escuelas: N°		Red Vial		Red Vial		Límite de Municipio		Imagen Fondo: OSM Standard / Google Satélite	
	Límite de Fracción		Envolvente de Localidades (NO CENSAR Dentro)		Escuelas: N°		Pavimento		Suelo Selecc.		Límite de Municipio		
	Límite de Radio		Localidades: Nombre		Viviendas Colectivas		Ripio		Tierra				

DESCRIPCIÓN

01



UBICACIÓN GEOGRÁFICA

Provincia: (18) CORRIENTES

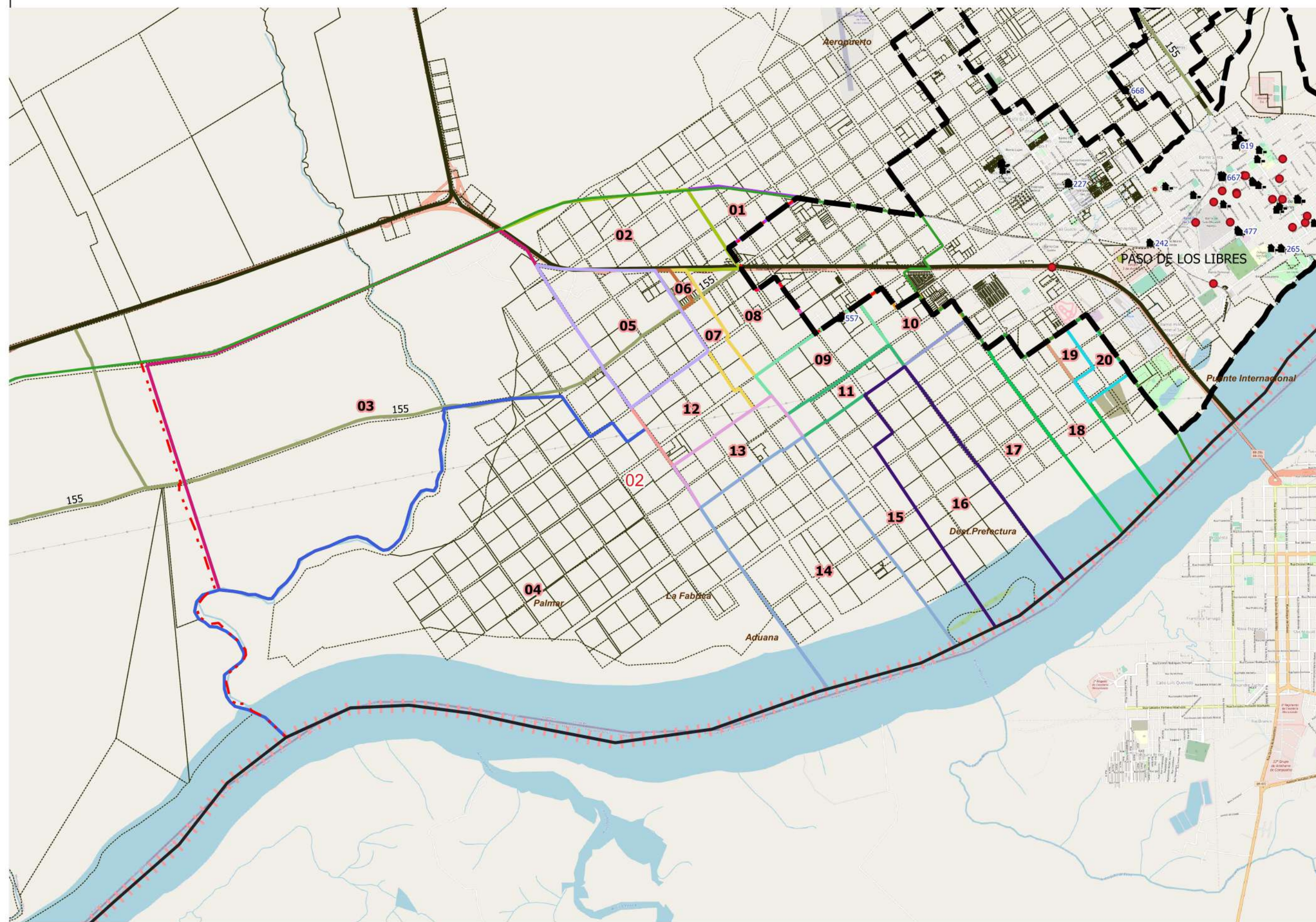
Depto: (119) PASO DE LOS LIBRES

Fracción: 08

Radio: 02

LEYENDA

- Límite de Departamento
 - Fracciones
 - Radio Urbano
 - Radio Rural o Mixto
 - Envolverte de Localidades (NO CENSAR Dentro)
 - Límite de Municipios
 - Parcelas Catastrales
 - Parajes: Nombre
 - Localidades: Nombres
 - Escuelas: Nº
 - Viviendas Colectivas (RELEVAR)
 - Red Vial
 - Pavimento
 - Ripio
 - Suelo Seleccionado
 - Tierra
 - TIERRA
- Imagen de Fondo:
OSM Standard / Google Satélite

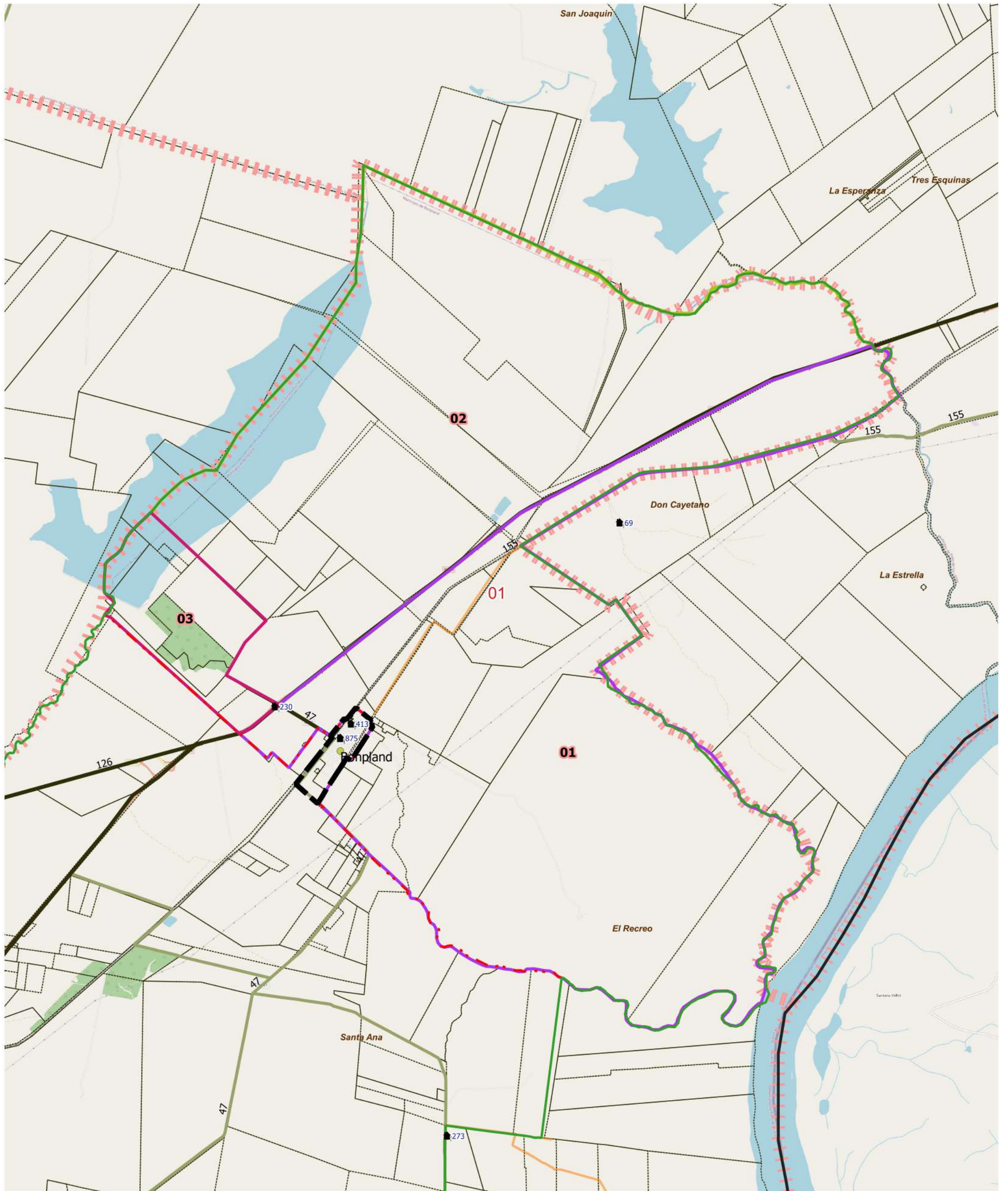


DESCRIPCIÓN

- | | | | | | | | | |
|----|----|----|----|----|----|----|----|----|
| 01 | 04 | 07 | 10 | 13 | 16 | 18 | 19 | 20 |
| 02 | 05 | 08 | 11 | 14 | 17 | | | |
| 03 | 06 | 09 | 12 | 15 | | | | |

Escala 1:52600
POSGAR94 / Faja 6 - EPSG:22186

Fuente: DPE - INDEC
Elaborado por: DPE - INDEC
Coordinación del Sistema Geoestadístico
Fecha de Elaboración: 2022



LEYENDA		Parajes: Nombres		Escuelas: N°		Red Vial		Red Vial		Límite de Municipio		Imagen Fondo: OSM Standard / Google Satélite	
	Límite de Fracción		Envolvente de Localidades (NO CENSAR Dentro)		Escuelas: N°		Pavimento		Suelo Selecc.		Límite de Municipio		
	Límite de Radio		Localidades: Nombre		Viviendas Colectivas		Ripio		Tierra		Límite de Municipio		

DESCRIPCIÓN

01 02 03



UBICACIÓN GEOGRÁFICA

Provincia: (18) CORRIENTES

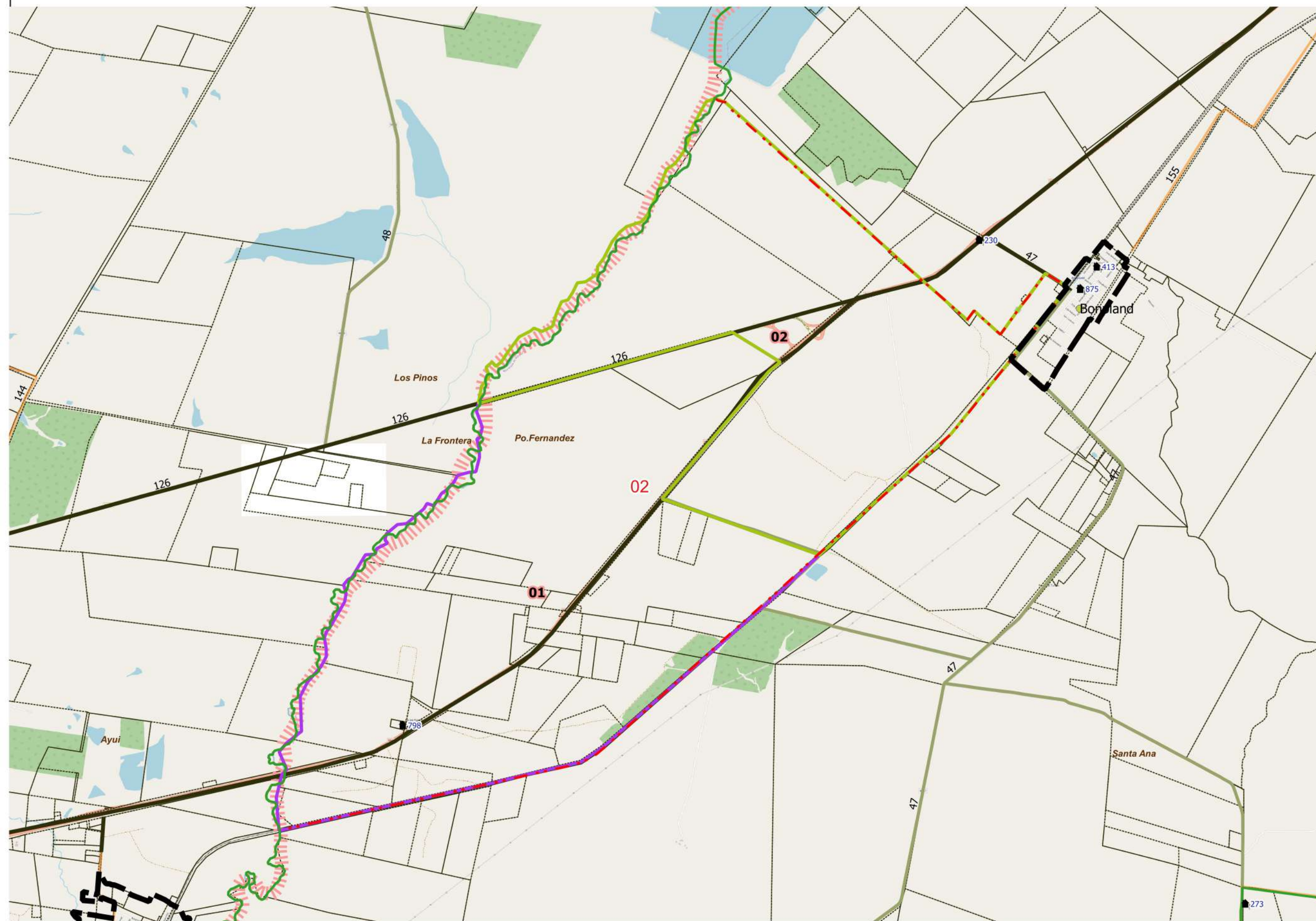
Depto: (119) PASO DE LOS LIBRES

Fracción: 09

Radio: 02

LEYENDA

- Límite de Departamento
 - Fracciones
 - Radio Urbano
 - Radio Rural o Mixto
 - Envolverte de Localidades (NO CENSAR Dentro)
 - Límite de Municipios
 - Parcelas Catastrales
 - Parajes: Nombre
 - Localidades: Nombres
 - Escuelas: N°
 - Viviendas Colectivas (RELEVAR)
 - Red Vial
 - Pavimento
 - Ripio
 - Suelo Seleccionado
 - Tierra
 - TIERRA
- Imagen de Fondo:
OSM Standard / Google Satélite



DESCRIPCIÓN

01 02

Escala 1:54200
POSGAR94 / Faja 6 - EPSG:22186

Fuente: DPE - INDEC
Elaborado por: DPE - INDEC
Coordinación del Sistema
Geoestadístico
Fecha de Elaboración: 2022



UBICACIÓN GEOGRÁFICA

Provincia: (18) CORRIENTES

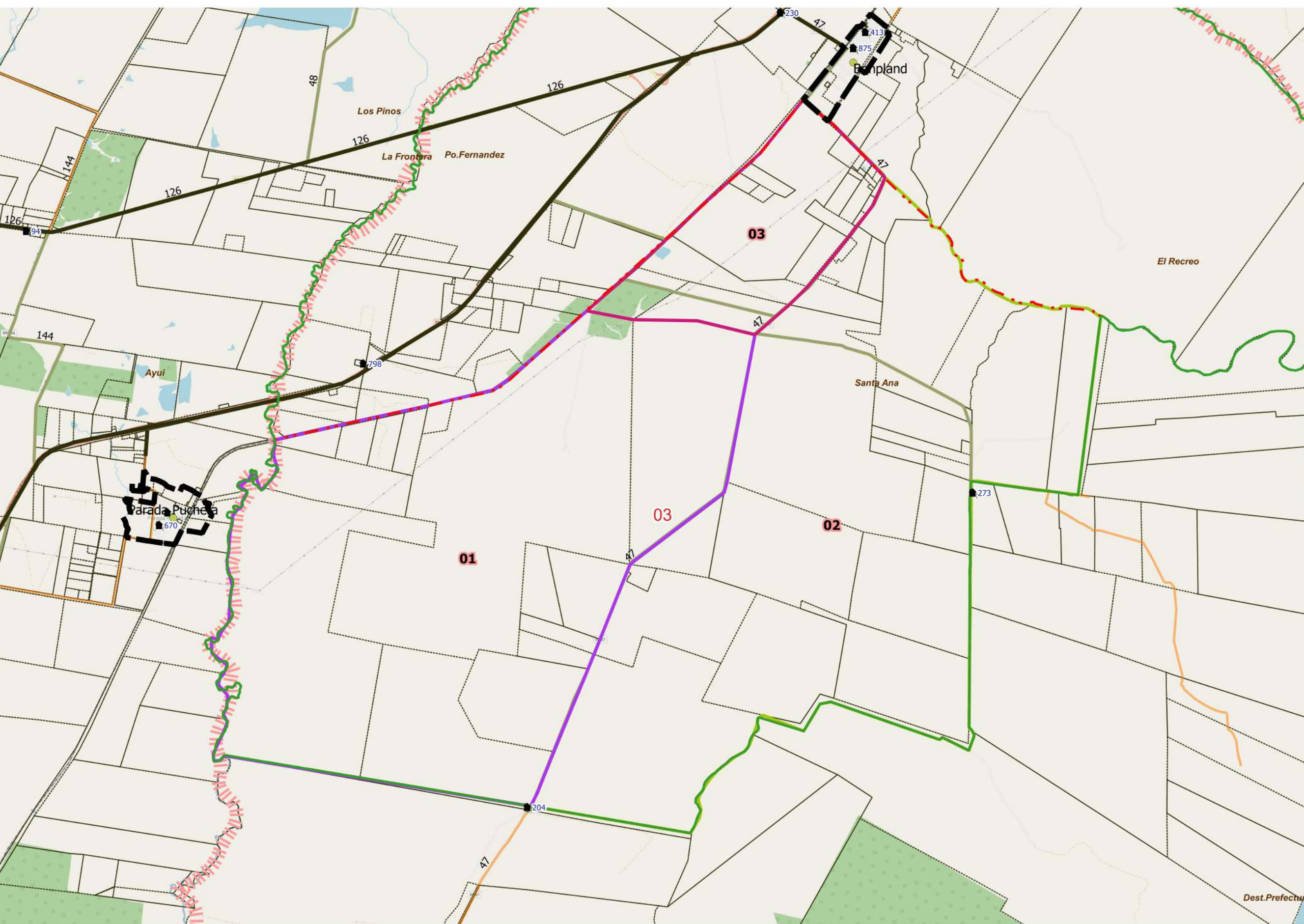
Depto: (119) PASO DE LOS LIBRES

Fracción: 09

Radio: 03

LEYENDA

- Límite de Departamento
- Fracciones
- Radio Urbano
- Radio Rural o Mixto
- Envoltura de Localidades (NO CENSAR Dentro)
- Límite de Municipios
- Parcelas Catastrales
- Parajes: Nombre
- Localidades: Nombres
- Escuelas: N°
- Viviendas Colectivas (RELEVAR)
- Red Vial
 - Pavimento
 - Ripio
 - Suelo Seleccionado
 - Tierra
 - TIERRA
- Imagen de Fondo:
OSM Standard / Google Satélite



DESCRIPCIÓN

- 01
- 02
- 03

Escala 1:75200
POSGAR94 / Faja 6 - EPSG:22186

Fuente: DPE - INDEC
Elaborado por: DPE - INDEC
Coordinación del Sistema Geoestadístico
Fecha de Elaboración: 2022



UBICACIÓN GEOGRÁFICA

Provincia: (18) CORRIENTES

Depto: (119) PASO DE LOS LIBRES

Fracción: 10

Radio: 01

LEYENDA

- Límite de Departamento
 - Fracciones
 - Radio Urbano
 - Radio Rural o Mixto
 - Envolverte de Localidades (NO CENSAR Dentro)
 - Límite de Municipios
 - Parcelas Catastrales
 - Parajes: Nombre
 - Localidades: Nombres
 - Escuelas: N°
 - Viviendas Colectivas (RELEVAR)
 - Red Vial
 - Pavimento
 - Ripio
 - Suelo Seleccionado
 - Tierra
 - TIERRA
- Imagen de Fondo:
OSM Standard / Google Satélite

DESCRIPCIÓN

- 01
- 02
- 03

Escala 1:52200
POSGAR94 / Faja 6 - EPSG:22186

Fuente: DPE - INDEC
Elaborado por: DPE - INDEC
Coordinación del Sistema
Geoestadístico
Fecha de Elaboración: 2022



UBICACIÓN GEOGRÁFICA

Provincia: (18) CORRIENTES

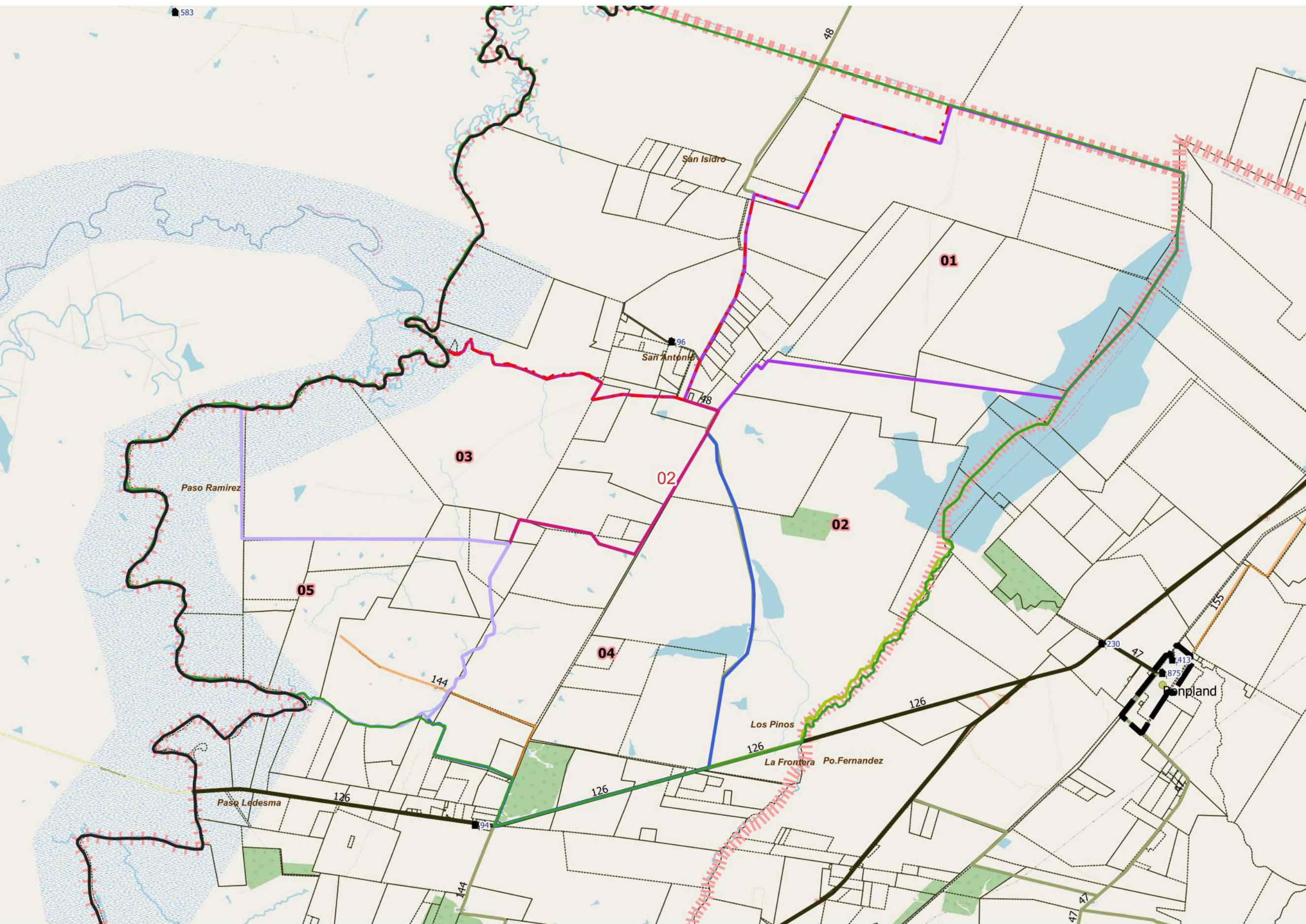
Depto: (119) PASO DE LOS LIBRES

Fracción: 10

Radio: 02

LEYENDA

- Límite de Departamento
 - Fracciones
 - Radio Urbano
 - Radio Rural o Mixto
 - Envolverte de Localidades (NO CENSAR Dentro)
 - Límite de Municipios
 - Parcelas Catastrales
 - Parajes: Nombre
 - Localidades: Nombres
 - Escuelas: N°
 - Viviendas Colectivas (RELEVAR)
 - Red Vial
 - Pavimento
 - Ripio
 - Suelo Seleccionado
 - Tierra
 - TIERRA
- Imagen de Fondo:
OSM Standard / Google Satélite



- 01
- 02
- 03
- 04
- 05

Escala 1:90700
POSGAR94 / Faja 6 - EPSG:22186

Fuente: DPE - INDEC
Elaborado por: DPE - INDEC
Coordinación del Sistema Geoestadístico
Fecha de Elaboración: 2022



UBICACIÓN GEOGRÁFICA

Provincia: (18) CORRIENTES

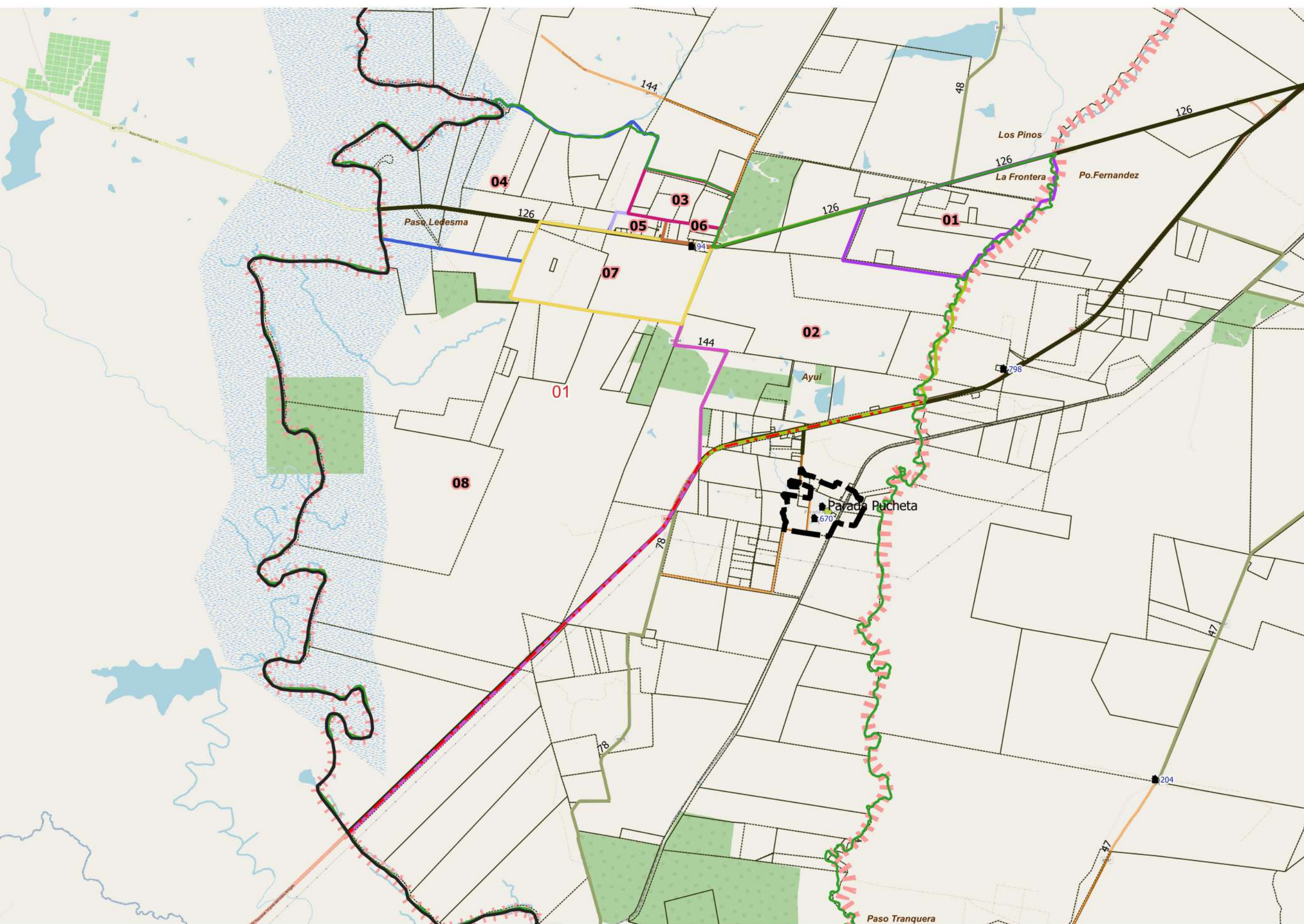
Depto: (119) PASO DE LOS LIBRES

Fracción: 11

Radio: 01

LEYENDA

- Límite de Departamento
 - Fracciones
 - Radio Urbano
 - Radio Rural o Mixto
 - Envoltorio de Localidades (NO CENSAR Dentro)
 - Límite de Municipios
 - Parcelas Catastrales
 - Parajes: Nombre
 - Localidades: Nombres
 - Escuelas: N°
 - Viviendas Colectivas (RELEVAR)
 - Red Vial
 - Pavimento
 - Ripio
 - Suelo Seleccionado
 - Tierra
 - TIERRA
- Imagen de Fondo:
OSM Standard / Google Satélite

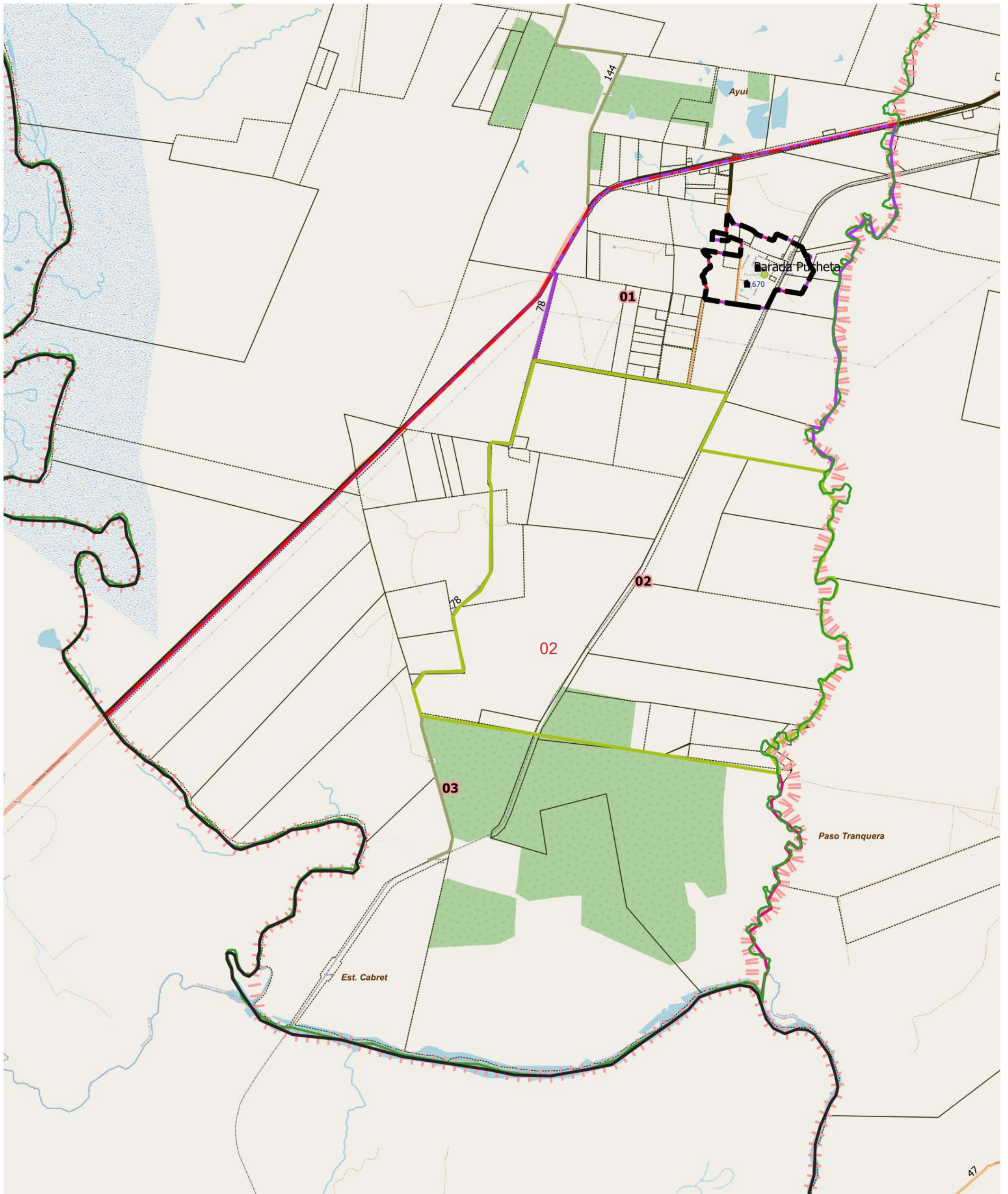


DESCRIPCIÓN

- 01
- 02
- 03
- 04
- 05
- 06
- 07
- 08

Escala 1:81200
POSGAR94 / Faja 6 - EPSG:22186

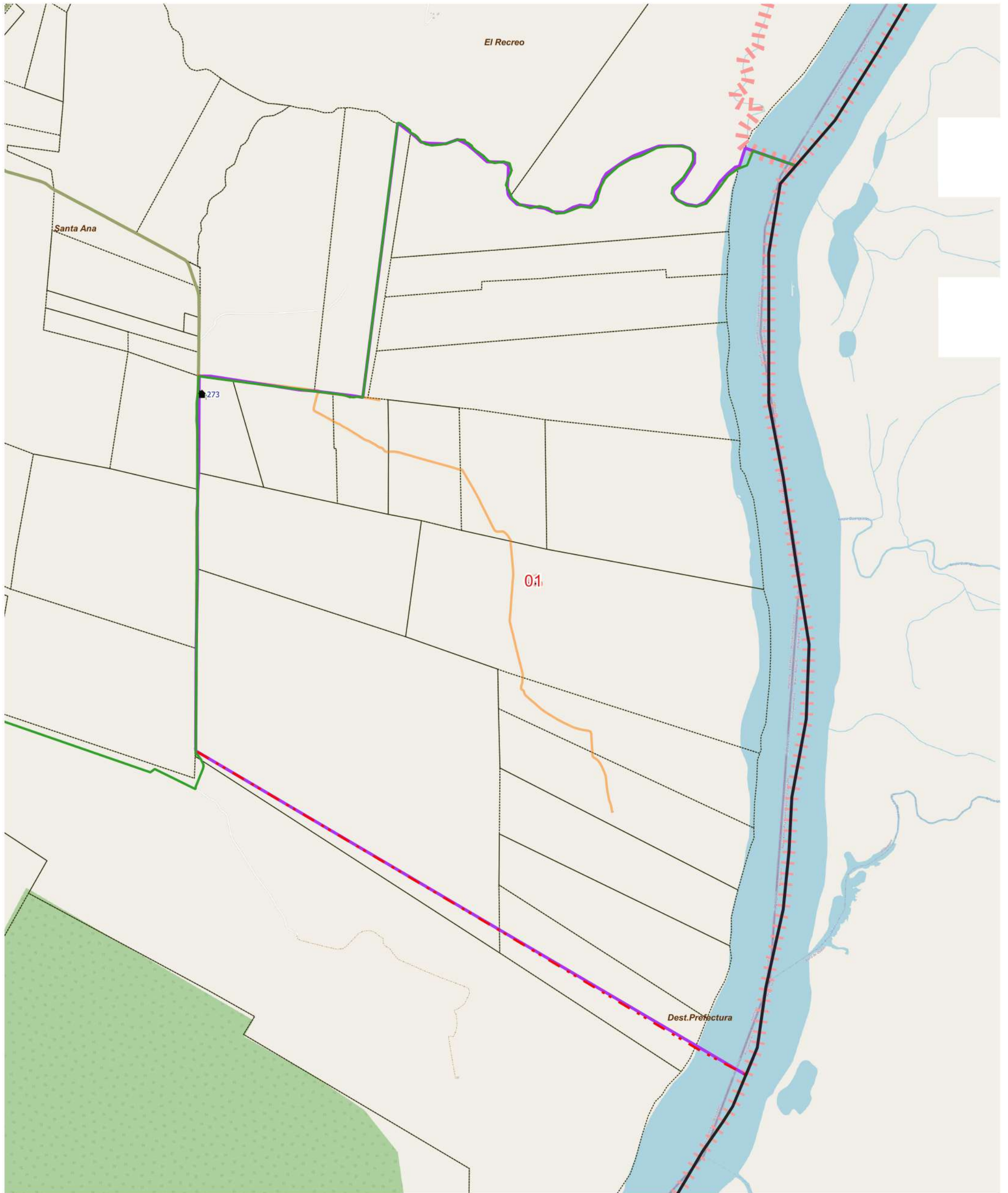
Fuente: DPE - INDEC
Elaborado por: DPE - INDEC
Coordinación del Sistema
Geoestadístico
Fecha de Elaboración: 2022



LEYENDA		Parajes: Nombres		Escuelas: N°		Red Vial		Red Vial		Límite de Municipio		Imagen Fondo: OSM Standard / Google Satélite
	Límite de Fracción		Envolvente de Localidades (NO CENSAR Dentro)		Escuelas: N°		Pavimento		Suelo Selecc.		Límite de Municipio	
	Límite de Radio		Localidades: Nombre		Viviendas Colectivas		Ripio		Tierra		Parcelas Catastrales	

DESCRIPCIÓN

01 02 03



LEYENDA		Parajes: Nombres		Escuelas: N°		Red Vial		Red Vial		Límite de Municipio		Imagen Fondo: OSM Standard / Google Satélite	
	Límite de Fracción		Envolvente de Localidades (NO CENSAR Dentro)		Escuelas: N°		Pavimento		Suelo Selecc.		Límite de Municipio		
	Límite de Radio		Localidades: Nombre		Viviendas Colectivas		Ripio		Tierra		Límite de Municipio		

DESCRIPCIÓN

01



UBICACIÓN GEOGRÁFICA

Provincia: (18) CORRIENTES

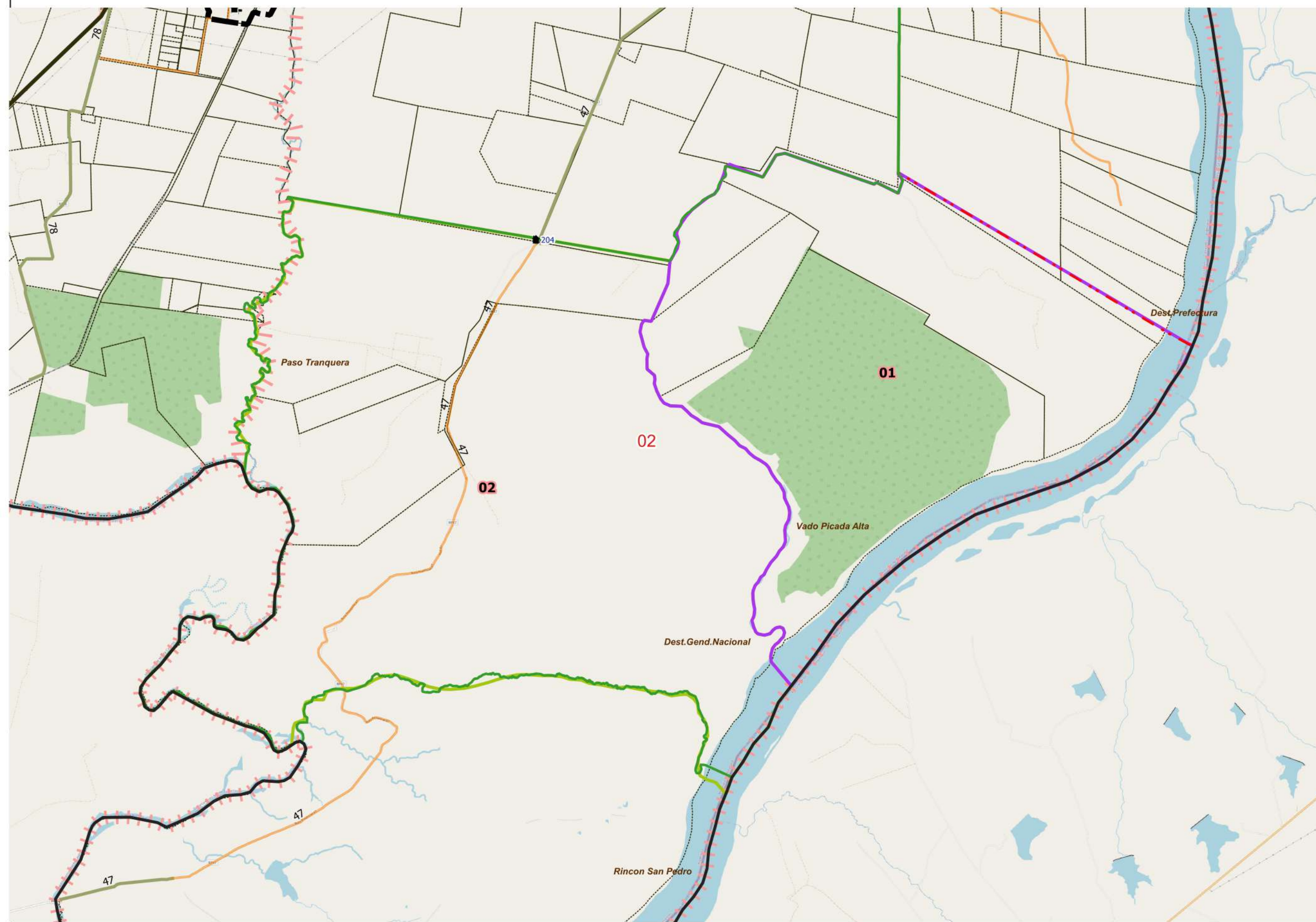
Depto: (119) PASO DE LOS LIBRES

Fracción: 12

Radio: 02

LEYENDA

- Límite de Departamento
 - Fracciones
 - Radio Urbano
 - Radio Rural o Mixto
 - Envolverte de Localidades (NO CENSAR Dentro)
 - Límite de Municipios
 - Parcelas Catastrales
 - Parajes: Nombre
 - Localidades: Nombres
 - Escuelas: N°
 - Viviendas Colectivas (RELEVAR)
 - Red Vial
 - Pavimento
 - Ripio
 - Suelo Seleccionado
 - Tierra
 - TIERRA
- Imagen de Fondo:
OSM Standard / Google Satélite



DESCRIPCIÓN

01 02

Escala 1:91500
POSGAR94 / Faja 6 - EPSG:22186

Fuente: DPE - INDEC
Elaborado por: DPE - INDEC
Coordinación del Sistema
Geoestadístico
Fecha de Elaboración: 2022



UBICACIÓN GEOGRÁFICA

Provincia: (18) CORRIENTES

Depto: (119) PASO DE LOS LIBRES

Fracción: 13

Radio: 01

LEYENDA

-  Límite de Departamento
 -  Fracciones
 -  Radio Urbano
 -  Radio Rural o Mixto
 -  Envolverte de Localidades (NO CENSAR Dentro)
 -  Límite de Municipios
 -  Parcelas Catastrales
 - Parajes: Nombre
 -  Localidades: Nombres
 -  Escuelas: N°
 -  Viviendas Colectivas (RELEVAR)
 - Red Vial
 -  Pavimento
 -  Ripio
 -  Suelo Seleccionado
 -  Tierra
 -  TIERRA
- Imagen de Fondo:
OSM Standard / Google Satélite

Escala 1:69900
POSGAR94 / Faja 6 - EPSG:22186

Fuente: DPE - INDEC
Elaborado por: DPE - INDEC
Coordinación del Sistema
Geoestadístico
Fecha de Elaboración: 2022

DESCRIPCIÓN

 01